

Wójt Gminy Lipnik

woj. świętokrzyskie

27- 540 Lipnik

Załącznik nr 2

do zarządzenia nr 22/2024

Wójta Gminy Lipnik z dnia 18 marca 2024r.

w sprawie zatwierdzenia Raportu z konsultacji społecznych oraz Diagnozy Strategicznej sytuacji społecznej, gospodarczej i przestrzennej Gminy Lipnik dla „Strategii Rozwoju Gminy Lipnik do roku 2030”



## Diagnoza strategiczna sytuacji społecznej, gospodarczej i przestrzennej Gminy Lipnik

Marzec 2024

Strategia Rozwoju Gminy Lipnik do roku 2030  
**Diagnoza strategiczna sytuacji społecznej, gospodarczej i przestrzennej Gminy Lipnik**

## **Spis treści**

|     |  |    |
|-----|--|----|
| 1.  | Charakterystyka gminy .....  | 3  |
| 1.1 | Rys historyczny .....  | 3  |
| 1.2 | Lokalne dziedzictwo .....  | 4  |
| 1.3 | Obszary chronione na terenie Gminy Lipnik .....                              | 12 |
| 1.4 | Ochrona powietrza .....  | 14 |
| 1.5 | Zasoby naturalne .....   | 23 |
| 1.6 | Atrakcyjność turystyczna – walory, oferta i infrastruktura turystyczna ..... | 31 |
| 2.  | Diagnoza sytuacji przestrzennej .....  | 36 |
| 2.1 | Położenie .....  | 36 |
| 2.2 | Dostęp do internetu oraz usługi świadczone elektronicznie .....              | 37 |
| 2.3 | Infrastruktura drogowa .....   | 38 |
| 2.4 | Infrastruktura wodno-kanalizacyjna .....                                     | 41 |
| 2.5 | Gospodarka odpadami .....  | 42 |
| 2.6 | Gazownictwo .....  | 45 |
| 2.7 | Energetyka i telekomunikacja .....   | 47 |
| 2.8 | Infrastruktura sportowo-rekreacyjna .....                                    | 47 |
| 3.  | Diagnoza sytuacji społecznej .....   | 49 |
| 3.1 | Ludność i procesy demograficzne .....  | 49 |
| 3.2 | Pomoc społeczna .....  | 55 |
| 3.3 | Ochrona zdrowia .....  | 58 |
| 3.4 | Edukacja i wychowanie .....  | 61 |
| 3.5 | Bezpieczeństwo publiczne .....   | 70 |
| 3.6 | Instytucje kultury i ich działalność .....                                   | 73 |
| 4.  | Diagnoza sytuacji gospodarczej .....   | 81 |
| 4.1 | Gospodarka .....   | 81 |
| 4.2 | Gospodarka mieszkaniowa .....  | 83 |
| 4.3 | Rynek pracy .....  | 84 |
| 5.  | Finanse samorządowe .....  | 92 |
|     | Spis tabel .....   | 93 |
|     | Spis wykresów .....  | 94 |
|     | Spis map .....   | 94 |
|     | Spis zdjęć .....   | 95 |

## 1. Charakterystyka Gminy Lipnik

### 1.1 Rys historyczny

Na terenach dzisiejszej Gminy Lipnik ślady działalności człowieka odnotowano w epoce kamiennej, czyli sprzed kilkudziesięciu tysięcy lat. Archeolodzy odkryli, że spotykano tu wyroby krzemienia typu mustierskiego już w środkowym paleolicie. Jednak dopiero w młodszej epoce kamiennej, czyli w neolicie (około 5 tysięcy lat temu) tereny obecnej gminy Lipnik zostały zaludniona stosunkowo gęsto. Świadczą o tym często spotykane tu naczynia gliniane i narzędzia krzemienne, a także punkty osadnicze, groby i cmentarze prehistoryczne oraz kopce i kurhany (m.in. w Malicach, Międzygórzu, Łownicy, Leszczkowie). Domniemywa się, że pierwsze średniowieczne wioski pojawiły się tu już w XI wieku. Pisemne poświadczenia o nich pochodzą jednak z późniejszego okresu, kiedy lokalni księża musieli wystąpić do Rzymu dziesięcinę papieską i świętopietrze. Dzięki biurokracji z tamtego okresu wiemy dziś o istnieniu trzech parafii: Włostowa, Goźlic i Malic, do których należała większość (do dziś istniejących) w gminie Lipnik wsi. Uznaje się, że najstarszą wiejską parafią (należącą wówczas do diecezji krakowskiej) była parafia w Goźlicach, która powstała prawdopodobnie pod koniec XII wieku. To w tym okresie tworzą się duże majątki – najpierw rycerskie, a później szlacheckie.

W średniowieczu ukształtowała się ostatecznie mapa tego obszaru. Większość wówczas powstałych wiosek istnieje do dzisiaj. Obok Włostowa, Malic, powstały wówczas również m.in. Lipnik, Kurów, Usarzew, Słoptów, Międzygórz.

Żyzność gleb, a tym samym duża towarowość gospodarki folwarcznej czynią w staropolskich czasach z tego skrawka Sandomierszczyzny jeden ze spichlerzów zbożowych. Pszenicę dostarczano m.in. do Sandomierza, skąd spławiano ją Wisłą do Gdańska, a dalej eksportowano na zachód. Przez ziemię lipnicką prowadziły też dwa lądowe szlaki handlowe: Sandomierz - Opatów i doliną Opatówki Zawichost-Opatów. W XVI w. na Sandomierszczyznę spłynęła reformacyjna fala. Szlachta porzuciła katolicyzm i przechodziła na arianizm bądź kalwinizm. Tak zamieniono na zbory m.in. świątynię w Goźlicach, Malicach, a także zbudowano istniejące do dziś skromne sakralne budowle innowiercze w Ublinku i Włostowie oraz zniszczony na początku XVIII w. zbór kalwiński w Malicach.

Pod koniec XIX w. zaczęła się tworzyć wielka własność ziemska. Karscy, którzy mieli tu dużą część swych rozległych dóbr wyrastali na czołowych gospodarzy Sandomierszczyzny. Nie tylko uprawiano tu rolę i hodowano zwierzęta, ale zaczęto zajmować się przerabianiem płodów rolnych - czyli przemysłem przetwórczym. Obszar dzisiejszej gminy Lipnik rozbitý był na trzy jednostki gminne. Włostów (Włostów, Pęcławice, Słoptów, Swojków, Małżyn, Łownica, Kurów, Sternalice, Lipnik), Malice Kościelne (Malice, Męczennice, Adamów, Leszczków), Słabuszewice (Studzianki, Międzygórz, Słabuszewice, Rogal).

W XIX wieku Lipnik opisano jako wieś w powiecie sandomierskim, gminie Lipnik, parafii Goźlice, odległą o 18 wiorst od Sandomierza, która była położona przy drodze bitej. Posiadała urząd gminny. W 1827 r. było 17 domów, mieszkało 62 mieszkańców. W 1883 było 23 domy mieszkało 171 mieszkańców, posiadano 561 mórg ziemi dworskiej i 95 włościańskiej. Wieś tę opisuje Długosz (Długosz L.B. t. II s. 333), jako mającą jeden folwark, sześć łąnów kmiecych, karczmę i dwóch ogrodników. Gmina Lipnik należała do sądu gminnego okręgu II w Klimontowie, stacja pocztowa w Opatowie. Gmina miała 13 488 mórg obszaru (w tym 4205 mórg włościan) i 3607 mieszkańców (1771 mężczyzn i 1836 kobiet). W skład gminy w XIX wieku wchodziły: Adamów, Gaj, Grocholice, Gołębiów, Gozdów, Kurów, Kaczyce, Leszczków, Lipniczek, Lipnik, Łownica Duża, Łownica Mała, Malice Kościelne, Małżyn, Męczennice, Międzygórz, Osiny, Pęcławice, Podgaje, Rogal, Słabuszewice, Słoptów, Studzianka, Swojków, Ściernalice, Tudorów, Ublinek Duchowny, Ublinek Szlachecki, Usarzew, Wiesiołówka, Włostów i Żurawniki.

Po II wojnie światowej w wyniku reformy rolnej ziemię dworską w większości rozparcelowano między chłopów, a z części utworzono gospodarstwa państwowe. Powstały też rolnicze spółdzielnie produkcyjne, które jednak nie zdały egzaminu i po kilku latach działalności się rozpadły. Większość zespołów dworsko-pałacowych uległa w czasie działań frontowych i powojennej

## Diagnoza strategiczna sytuacji społecznej, gospodarczej i przestrzennej Gminy Lipnik

dewastacji, zniszczeniu i w efekcie całkowitej zagładzie (m.in Kurów, Usarzów, Malice, Włostów, Leszczków). Niektóre dwory zostały zaadaptowane do nowych potrzeb i żyją do dziś (m.in. Lipnik, Słabuszewice). Po wojnie chłopci z mozołem odbudowywali swoje zagrody. Pierwszy etap tworzenia wsi lipnickiej w nowej, socjalistycznej rzeczywistości to budowa skromnych domostw i organizowanie gospodarstw na jako takie przetrwanie. W latach 70. i 80. XX w. powstało na tyle nowych zabudowań gospodarczych, że możemy mówić o nowym obliczu wsi. Wzniesiono bądź zmodernizowano domy i zabudowania gospodarcze. Zniknęła wtedy ostatecznie drewniana zabudowa dziś mająca charakter reliktowy. Gospodarstwa wyposażone zostały w nowoczesny sprzęt rolniczy (ciągniki zastąpiły konie, których pogłowie znacznie się zmniejszyło). Poszczególne wioski w różnym tempie budowały infrastrukturę techniczną i drogi asfaltowe, wodociągi, gazociągi, linie telefoniczne, kanalizację. Niestety ostatnia dekada XX w. to gwałtowne zubożenie wsi wskutek niskiej opłacalności produkcji rolniczej.

W 2015 roku w pobliżu wsi Słabuszewice odkryto grodzisko, na terenie którego podczas prac archeologicznych odkryto ślady działalności ludzkiej z okresu między 2 połową X a końcem XI wieku.

### 1.2 Lokalne dziedzictwo

O walorach krajobrazowych i przyrodniczych gminy decydują w dużym stopniu budowa terenu w połączeniu z szatą roślinną oraz zabytkami kultury materialnej. Wśród najważniejszych czynników decydujących o szansach rozwoju społeczno – ekonomicznego oraz o możliwościach kreowania aktywnego społeczeństwa obywatelskiego znajduje się dziedzictwo kulturowe. Częścią tego dziedzictwa są zabytki ruchome i nieruchome, które jako ślady działalności ludzkiej stanowią źródło informacji o życiu przodków oraz o historycznym rozwoju regionu i kraju. Zachowanie łączność między przeszłością i przyszłością wymaga szczególnej troski o dziedzictwo narodowe.

Na terenie gminy znajdują się mogiły wojenne – głównie z lat 1944-45 tj. okresu walk na przyczółku sandomiersko-baranowskim oraz jedna związana z I wojną światową.

#### Włostów

- 1 Cmentarz parafialny, Obelisk kamienny (przeniesiony) z napisami "Pamięci Józefa Stępnia Bojownika POW Zamordowanego przez okupantów austriackich" - 1918 r.
- 2 Tablica z nazwiskami ofiar II wojny światowej na ścianie kościoła przed wejściem do kościoła parafialnego.
- 3 Pomnik przed murem kościelnym we Włostowie (poświęcony ofiarom II wojny światowej, m.in. pracownikom cukrowni Włostów).
- 4 Szkoła Podstawowa - tablica pamiątkowa z nazwiskami uczestników tajnego nauczania.

#### Lipnik

- 1 Stary budynek Szkoły - na ścianie szczytowej tablica upamiętniająca rozstrzelanych Polaków w Lipniku podczas II wojny światowej (z wykazem nazwisk).
- 2 Kościół - kaplica – tablica z nazwiskami ofiar II wojny światowej z terenu Gminy Lipnik.
- 3 Plac Czynu Niepodległościowego z pomnikiem ppłk. Antoniego Jabłońskiego.
- 4 Korytarz Zespołu Szkolno-Przedszkolnego w Lipniku - tablica pamiątkowa z nazwiskami uczestników tajnego nauczania.
- 5 Zewnętrzna ściana (frontowa) budynku Zespołu Szkolno- Przedszkolnego w Lipniku - tablica (epitafium) pamiątkowa patrona szkoły prof. Józefa Mikułowskiego-Pomorskiego.

#### Malice

- 1 Tablice wmurowane w ścianę wewnętrzną muru okalającego plac kościelny - nazwiska ofiar II wojny światowej i uczestników ruchu oporu z parafii w Malicach.
- 2 Dawny plac dworski - obelisk upamiętniający prof. Józefa Mikułowskiego-Pomorskiego.

Strategia Rozwoju Gminy Lipnik do roku 2030  
**Diagnoza strategiczna sytuacji społecznej, gospodarczej i przestrzennej Gminy Lipnik**

**Kurów**

- Pomnik rodziny, która zginęła w czasie bombardowania wsi.

**Gołębiów**

1 Las – mogiła partyzancka.

2 Mogiła wojenna - cmentarz dawny, bezwyznaniowy, pow. 0,1 ha, nieczynny. Jest to mogiła żołnierza prawdopodobnie Armii Czerwonej z 1945 r. Położona na północny- zachód od wsi, na pograniczu ze wsią Lipnik, cmentarz ma nieczytelny układ (jest całkowicie zniszczony).

3 Mogiła wojenna - założona w 1945 r., bezwyznaniowa, pow. 0,1 ha, nieczynna. Cmentarz stanowią groby żołnierzy Armii Radzieckiej. Położona przy drodze polnej na skraju wsi.

**Międzygórz**

- Pomnik poległych partyzantów w bitwie pod Pielaszowem (1944r.) pomnik w kształcie ostrosłupa, zachowała się tylko podstawa cokołu, mogiła jest nieczytelna.

**Leszczków:**

- cmentarz wojenny - założony w 1914 r., bezwyznaniowy, pow. 0,2 ha. Pogrzebani na nim zostali żołnierze armii rosyjskiej, niemieckiej i austro-węgierskiej. Położony przy drodze z Lipnika do Leszczkowa, naprzeciw przydrożnego krzyża. Charakter rozplanowania jest nieczytelny, cmentarz został całkowicie zniszczony i zaorany.

**Włostów:**

- mogiła wojenna – cmentarz bezwyznaniowy, pow. 0,02 ha, nieczynny. Położony w przypałacowym parku, z tyłu pałacu w południowo-zachodnim narożniku, jest to mogiła zbiorowa 100 żołnierzy niemieckich z 1945 r. poległych koło Sandomierza. Układ mogiły jest nieczytelny.

Na terenie gminy znajduje się **17 miejsc pamięci narodowej** upamiętniających wydarzenia związane z okresem I i II wojny światowej. Miejsca te znajdują się pod opieką Urzędu Gminy w Lipniku:

- 1 tablica pamięci na ścianie kaplicy w Lipniku z 1998 r.;
- 2 tablica pamięci na ścianie kaplicy w Lipniku z 1999 r.;
- 3 tablica zamontowana na ścianie zewnętrznej budynku przedszkola, pamięci 20 Polaków rozstrzelanych w tym miejscu przez hitlerowców 12.01.1944 r.;
- 4 mogiła z 1945 r. w formie płyty z tablicą, ogrodzona łańcuchem na metalowych słupkach, pamięci jeńców, żołnierzy AK rozstrzelanych w okresie II wojny światowej (położona na skraju małego dębowego lasu) w miejscowości Lipnik,
- 5 tablica pamięci nauczycieli tajnego nauczania, na ścianie budynku szkoły podstawowej w Usarzowie z 1995r.,
- 6 tablica katyńska pamięci pomordowanych przez NKWD w 1940 r. w Ostaszkanie, na ścianie budynku szkoły podstawowej w Usarzowie z 1995 r.,
- 7 Międzygórz - tablica pamięci 60 żołnierzy I batalionu 2 Pułku Piechoty Legionów AK poległych 30.07.1944 r. w czasie akcji „Burza”, umieszczona na krzyżu metalowym;
- 8 Kurów - krzyż metalowy z tablicą pamiątkową na miejscu zniszczonego cmentarza wojennego z I wojny światowej, przy drodze z Kurowa do Zachoinia z 1995 r.;
- 9 Leszczków - płyta z lastryka i krzyż metalowy z tablicą pamiątkową ogrodzony siatką na miejscu zniszczonego cmentarza wojennego żołnierzy 66 Pułku Tulskiego z okresu I wojny światowej z 1996-97 r.;
- 10 Gołębiów - betonowa kopuła z tablicą pamiątkową na mogile żołnierzy Armii Radzieckiej z 1944 r., poległych w czasie walk na przyczółku sandomierskim, położona przy drodze polnej na skraju wsi;
- 11 Krzyż metalowy z tablicą pamiątkową na miejscu zniszczonego cmentarza wojennego żołnierzy niemieckich z 1944 r., położony w centrum wsi Gołębiów,

**Diagnoza strategiczna sytuacji społecznej, gospodarczej i przestrzennej Gminy Lipnik**

12 Malice - płyta lastrykowa z krzyżem i tablicą pamiątkową na cmentarzu parafialnym na mogile 8 niezidentyfikowanych żołnierzy AK z okresu II wojny światowej;

13 Płyta lastrykowa z metalowym krzyżem i tablicą pamiątkową na cmentarzu parafialnym w Malicach na mogile 2 żołnierzy z Sandomierza, którzy zginęli w Leszczkowie w 1945 r. przy rozminowywaniu terenu;

14 Tablica zamontowana na murze otaczającym plac przykościelny w Malicach pamięci dr Józefa Świeżyńskiego, I premiera II Rzeczypospolitej pochowanego w Malicach w 1948 r. z 1995 r.;

15 Tablica zamontowana na murze otaczającym plac przykościelny wdzięczności nauczycielom tajnego nauczania Marii Rogowskiej z Malic i Jana Sztaudyngera, którzy w latach 1939-1945 nauczali konspiracyjnie wiejskie dzieci (z 1995 r.);

16 Tablica Katyńska zamontowana na murze otaczającym plac przykościelny pamięci kpt. Macieja Pomorskiego z Leszczkowa i por. Jana Lasoty z Leszczkowa, oficerom WP zamordowanych przez NKWD w 1940r. (z 1995 r.);

17 Włostów - tablica zamontowana na ścianie korytarza w budynku szkoły podstawowej we Włostowie wdzięczności nauczycielom tajnego nauczania z 1998 r.

**Parki podworskie - pomnikowe drzewa:**

- Włostów- park wokół pałacu,
- Włostów- park przy dawnej cukrowni,
- Słabuszewice- park podworski (resztki),
- Leszczków- park podworski (resztki),
- Kurów- park podworski (resztki nikle- znajduje się krzyż kamienny przydrożny),
- Gołębiów- park podworski (miejsce z nikłymi resztkami – znajduje się tu figura M. Boskiej na wysepce stawu dworskiego.

**Park podworski w Słabuszewicach**

Park razem z dworem pochodzący z XIX w., położony jest przy drodze ze Słabuszewic do Gołębiowa. Znajduje się na wzniesieniu górującym nad drogą. Działka o nr ewid. 132/2 i powierzchni 0,5 ha. Opis: wartość założenia – obiekt cenny, park historyczny zachowany w niezmiennych granicach. Stan drzewostanu – dobry, głównie powojenny – krzewy, lipy drobnolistne (o charakterze pomnikowym), sosny, kasztanowce, orzechy włoskie, bez, grupy i pojedyncze drzewa, starodrzew nieliczny – pozostałość dawnego sadu dworskiego. Pozostałości: budynek dawnego dworu, dawny budynek mieszkalny, dwa budynki gospodarcze, częściowo zasypana piwnica ziemna, mur oporowy z kamienia łamanego od strony drogi, sztucznie formowane skarpy ziemne oraz fragmenty dawnego podjazdu. Park po 1945 r. był użytkowany jako zieleń rekreacyjna, ozdobna i częściowo ogrodnicza towarzysząca szkole podstawowej mieszczącej się w budynku dawnego dworu. Obecnie własność osoby prywatnej.

**Park podworski w Leszczkowie**

pochodzący z XVIII w., razem z dworem (nieistniejącym obecnie) położony jest w północno-wschodniej części wsi, na szczycie wzgórza. Działka o nr ewid. 674/1 i powierzchni 2,05 ha.

**Gminna Ewidencja Zabytków Gminy Lipnik**

zawiera łącznie 22 obiekty. Występujące w niej obiekty wpisane są do rejestru zabytków województwa świętokrzyskiego oraz obiekty znajdujące się na kartach adresowych GEZ (niefigurujące w rejestrze). Wśród obiektów w GEZ występują obiekty o funkcji sakralnej oraz obronnej. Budynki, które zostały ujęte w Gminnej Ewidencji Zabytków są w różnym stanie technicznym. W dobrym stanie jest np. odremontowany całkowicie budynek Szkoły w Lipniku - obecnie Posterunek Policji. W złym stanie technicznym zakwalifikowane jako trwała ruina są np. Ruiny Zamku w Międzygórzu. Sołectwami, w których jest ich najwyższa ilość są Włostów i Malice Kościelne.

**Strategia Rozwoju Gminy Lipnik do roku 2030**  
**Diagnoza strategiczna sytuacji społecznej, gospodarczej i przestrzennej Gminy Lipnik**

Tabela 1 Wykaz zabytków znajdujących się na terenie Gminy Lipnik  
wpisanych do rejestru zabytków nieruchomych Województwa Świętokrzyskiego

| L.p. | Rejestr | Wykaz dokumentów  | Przedmiot ochrony  | Miejscowość         |
|------|---------|---|--|---------------------|
| 1    | A       | 484 (t.) z 01.03.1993<br>A.516  | cmentarz wojenny z I wojny<br>światowej  | Kurów               |
| 2    | A       | A.517 z 1.03.1967   | bramka na cmentarz kościelny   | Malice<br>Kościelne |
| 3    | A       | A.518 z 13.06.1988  | cmentarz par. „nowy”,  | Malice<br>Kościelne |
| 4    | A       | A.519 z 13.04.1988  | cmentarz par. „stary”,   | Malice<br>Kościelne |
| 5    | A       | A.520 z 31.03.1971 i z<br>14.06.1977  | ruiny zamku, 2 poł. XVI-XVII   | Międzygórz          |
| 6    | A       | A.521/1-3 z 1.10.1956, z<br>31.03.1971 i z<br>27.07.1988  | Zbór ariański, 1630  | Ublinek             |
| 7    | A       | A.522/1-2 z 2.10.1956, z<br>20.05.1966 i z<br>30.07.1982  | kościół par. pw. św. Jana<br>Chrzyciela, XIII/XIV  | Włostów             |
| 8    | A       | A.522/1-2 z 2.10.1956, z<br>20.05.1966 i z<br>30.07.1982  | Ogrodzenie wokół kościoła  | Włostów             |
| 9    | A       | A.523 z 14.06.1988  | - cmentarz par., XVIII/XIX,<br>- kaplica rodziny Karskich, 2 poł.<br>XIX<br>- kolumna z figurą Matki Boskiej<br>- ogrodzenie z bramą | Włostów             |
| 10   | A       | A.524/1-6 z 44 z<br>1.09.1947, z<br>26.10.1956, z<br>19.12.1957, z<br>1.03.1967 i z<br>8.02.1978: | - zespół pałacowy, XVIII-XIX,<br>- pałac<br>- oficyna<br>- brama parkowa<br>- brama główna z lwami<br>- park<br>- lamus              | Włostów             |

Źródło: Rejestr zabytków nieruchomych Województwa Świętokrzyskiego Stan na 31.12.2022r

#### **Pałac Karskich we Włostowie**

Pałac wzniesiony został w latach 1854–1860 na zlecenie Stanisława Karskiego (1838r.–1890r.), właściciela ziemskiego i działacza politycznego. Na majątek rodziny składała się m.in. cukrownia we Włostowie, która działała jeszcze do 2009r. Poza tym rodzina Karskich była właścicielami młynów, gorzelni, stawów rybnych, plantacji chmielu i buraków cukrowych oraz stadniny koni. Za projekt neorenesansowej budowli we Włostowie odpowiadał Henryk Marconi (jednym z jego bardzo znanych projektów w naszym regionie jest sanatorium w Busku-Zdroju). Budowlę otaczał park o powierzchni ok. 10 hektarów. Sam pałac składał się z 30 pomieszczeń, w tym trzech salonów, sali balowej, sali bilardowej i biblioteki. Pozostałe pomieszczenia przeznaczono na sypialnie, bawialnie i pokoje gościnne, była również kaplica. W skład zespołu pałacowo-parkowego wchodził także lamus, wzniesiony znacznie wcześniej, bo w XVI wieku, który zwany był zborem braci polskich, choć nie ma źródeł, które potwierdzałyby takie pierwotne przeznaczenie budowli. Od zachodu do pałacu przylegała oficyna z kolumnowym portykiem, zbudowana w XVIII wieku. Do posiadłości wiodły dwie

Strategia Rozwoju Gminy Lipnik do roku 2030  
Diagnoza strategiczna sytuacji społecznej, gospodarczej i przestrzennej Gminy Lipnik

bramy: jedna w pobliżu samego pałacu, z dwoma lwami, druga, zwana diabelską, od strony parku. Pałac był bardzo nowoczesny, jak na czasy, w których powstawał. Budowany był z najwyższej jakości drogich materiałów, miał marmurową posadzkę i schody. Pierwotną konstrukcję przebudowano na przełomie XIX i XX wieku - zostały doprowadzone media – prąd elektryczny, linia telefoniczna i wodociąg. Pałac wyposażono też w centralne ogrzewanie, a w jego łazienkach można było korzystać z ciepłej i zimnej wody.

Zdjęcie 1 Pałac Karskich we Włostowie w czasach świetności



Źródło: <https://www.zwiadowcahistorii.pl>

Zdjęcie 2 Wnętrze pałacu Karskich we Włostowie w czasach świetności



Źródło: <https://www.zwiadowcahistorii.pl>

Włostowski pałac gościł między innymi Stefana Żeromskiego, który we Włostowie pracował nad *Popiołami*, a także Achillesa Ratti, który gościł tu jako nuncjusz apostolski. W pałacu miał rezydencję biskup sandomierski Marian Ryx. Pałac popadł w ruinę już po zakończeniu II wojny światowej, gdy jego pomieszczenia zajęło Państwowe Gospodarstwo Rolne. Obecnie pozostały z niego fragmenty



Strategia Rozwoju Gminy Lipnik do roku 2030  
**Diagnoza strategiczna sytuacji społecznej, gospodarczej i przestrzennej Gminy Lipnik**

ścian zewnętrznych i ruiny lamusa. W okresie PRL ucierpiał także przypałacowy park, w którym wycięto część starych drzew.

Zdjęcie 3 Ruiny Pałacu Karskich we Włostowie



Źródło: <https://www.zwiadowcahistorii.pl>

**Kościół Parafialny pod wezwaniem Św. Jana Chrzciciela we Włostowie**

Pierwszy kościół, według starej tradycji, wybudować miał we Włostowie Piotr Dunin Włast, herbu Łabędź. W tej właśnie świątyni miał być ochrzczony ok. 1160 r. bł. Wincenty Kadłubek, urodzony w pobliskim Karwowie.

Zdjęcie 4 Kościół parafialny pod wezwaniem świętego Jana Chrzciciela w miejscowości Włostów



Źródło: <https://diecezjasandomierska.pl/wlostow-sw-jana-chrzciciela/>

Parafia i murowany kościół pw. św. Jana Chrzciciela wzmiankowany jest w spisie odprowadzających świętopietrze w 1326r. Kościół parafialny został wzniesiony prawdopodobnie z fundacji Poraitów w II poł. XIII w. lub na początku XIV w. Pierwszą rozbudowę świątyni przeszła jeszcze w XIV w.

**Diagnoza strategiczna sytuacji społecznej, gospodarczej i przestrzennej Gminy Lipnik**

Wtedy też mogła otrzymać wieżę. W I poł. XVI w. kościół został przekształcony (w 1586 r. dobudowana została kaplica, którą ufundowali ówcześni właściciele dóbr włostowskich Wojciech Wielicki i jego żona). Dalsze zmiany w architekturze tego zabytku nastąpiły w XVIII w. Włostowski kościół został silnie zniszczony w czasie działań wojennych w II poł. 1944 r. (spalony przez Niemców 6 sierpnia) i w styczniu 1945 r., kiedy to rejon ten znalazł się w ogniu ciężkich walk radziecko-niemieckich. W pierwszych powojennych latach nie nadawał się do użytku. Nabożeństwa odbywały się wtedy w kaplicy grobowej Karskich na cmentarzu. Kościół odbudowany został w latach 1945-1947 staraniem ks. Tadeusza Garbacza. W latach 1974-1984 kościół był restaurowany, malowany i został uroczystie poświęcony. Konserwacja świątyni miała miejsce również po 2000r. Świątynia jest romańska, z łamanego piaskowca i ciosu. Prostokątna nawa i prawie kwadratowe prezbiterium nakrywają sklepienia – nawę kolebkowe, prezbiterium krzyżowe. Z romańskich elementów konstrukcyjnych sklepień nawy pozostały tylko fragmenty żeber, starannie opracowane rzeźbiarsko i noszące ślady polichromii. Zachowała się też polichromia przy północnym ościeżu okna w prezbiterium, o motywach geometrycznych czworoliści. Od strony zachodniej dobudowana jest pięciokondygnacyjna gotycka wieża, a bryłę kościoła uzupełniają zakrystia i położony nad nią skarbczyk przy północnej ścianie prezbiterium (I poł. XVIw.), kaplica św. Wojciecha z kryptą przy północnej nawie (kon. XVI w.) oraz kruchta od południa (XVIII w.). Wschodnie szczyty nawy i prezbiterium są trójkątne, ozdobione gotyckimi sterczynami z I ćwierci XVI wieku. Z kruchty pod wieżę i z kruchty południowej prowadzą do nawy ostrołukowe, kamienne, gotyckie portale z XV w. Nad drzwiami łączącymi prezbiterium z zakrystią zachowały się fragmenty nadproża portalu gotycko-renesansowego z początków XVI stulecia.

**Dawny zbór w miejscowości Ublinek**

Obiekt niegdyś wchodzący w skład zespołu dworskiego. Budynek dawnego zboru ariańskiego z połowy XVI wieku w Ublinku to budowla murowana z kamienia z charakterystycznymi dla swej epoki przyporami na rogach, które miały na celu wzmocnienie całej konstrukcji. Nad wejściem zachowała się data 1630 i herb Godziemba. W XVII wieku ówczesny dziedzic Paweł Zagórski przeszedł z katolicyzmu na arianizm i od tamtego czasu budowla stała się zbozem.

Zdjęcie 5 Dawny zbór w miejscowości Ublinek



Źródło: <http://www.polskaniezwykla.pl>

Strategia Rozwoju Gminy Lipnik do roku 2030  
**Diagnoza strategiczna sytuacji społecznej, gospodarczej i przestrzennej Gminy Lipnik**

Dwór w Ublinku wystawiono przed 1630 rokiem z inicjatywy Piotra Żórawskiego. W XVII wieku znajdowała się w nim kaplica ariańska i mieszkanie obsługującego ją predykanta, o czym informuje opis budynku sporządzony przez proboszcza strzyżowskiego Jacka Struckiego między 1668 a 1711 rokiem. Od połowy XIX wieku po 1945 roku był on w rękach rodziny Winnickich. W latach 1944-1945 na skutek działań wojennych został uszkodzony. W 1946 roku rozparcelowano majątek Ublinek, a dwór przeznaczono na cele mieszkaniowe. W 1957 roku zrujnowany i opuszczony obiekt zabezpieczono, m.in.: wówczas wyremontowano dach. W kolejnych latach był doraźnie naprawiany. W 1988 roku został kupiony przez osobę prywatną, z której inicjatywy przeprowadzono jego kapitalny remont. Po 1997 roku prowadzono we wnętrzu prace budowlano-restauracyjne.

**ZABYTKI MAŁEJ ARCHITEKTURY SAKRALNEJ NIEWPISANE DO REJESTRU**

Na terenie gminy zlokalizowana jest duża ilość obiektów małej architektury będącej pamiątką dziedzictwa kulturowego i społecznego. Do obiektów tych zaliczyć należy pomniki, tablice pamiątkowe, kapliczki, figury i krzyże przydrożne.

**Włostów:**

- kolumna z piaskowca z 1918r.,
- kamienny krzyż na rozbudowanym postumencie,
- pomnik Wincentego Kadłubka z 1909r.,
- kolumna kamienna z figurą św. Jana,
- krzyż przydrożny,
- przydrożna pieta,

**Kurów:**

- krzyż kamienny,

**Gołębiów:**

- figura Matki Boskiej XX w.,
- kamienne figury na postumencie,

**Leszczków:**

- kamienna figura Matki Boskiej na postumencie z 1901r.,
- kamienny krzyż przydrożny,

**Łownica:**

- krzyż kamienny na postumencie upamiętniający wydarzenie z I wojny światowej,

**Małżyn:**

- kamienny krzyż na wysokim postumencie,

**Sternalice:**

- kamienny krzyż stojący obok starego cmentarza cholerycznego,

**Słabuszewice:**

- kamienna figura św. Jana Nepomucena na postumencie.

Na obszarze gminy odkryto ponad 1000 stanowisk archeologicznych, na których spotykany jest materiał pochodzący z różnych okresów pradziejów od paleolitu poprzez wczesny neolit, średniowiecze po okres nowożytny. Posiadają one zróżnicowaną wartość poznawczą. Większość z nich to ślady osadnictwa i niewielkie osady.

Strategia Rozwoju Gminy Lipnik do roku 2030  
**Diagnoza strategiczna sytuacji społecznej, gospodarczej i przestrzennej Gminy Lipnik**

Tabela 2 Stanowiska archeologiczne wpisane do rejestru zabytków na terenie gminy  
 Lipnik (dane na dzień 8 marca 2023)

| OBSZAR AZP/NR ST | POWIAT    | GMINA  | MIEJSCOWOŚĆ | OKREŚLENIE OBIEKTU | NR REJ C   | DATA WPISU |
|------------------|-----------|--------|-------------|--------------------|------------|------------|
| 88-71/1          | opatowski | Lipnik | Leszczków   | Kurhan pradziejowy | 425/A (t.) | 12.03.1990 |

Źródło: Rejestr zabytków archeologicznych

Stanowiska archeologiczne na obszarze gminy Lipnik rozmieszczone są na 6 sekcjach AZP: 87-71, 88-70, 88-71, 88-72, 89-70 i 89-71, których karty ewidencji stanowiska archeologicznego znajdują się w siedzibie Wojewódzkiego Urzędu Ochrony Zabytków w Kielcach Delegatura w Sandomierzu.

### 1.3 Obszary chronione na terenie Gminy Lipnik

Prawo ochrony przyrody regulowane jest w Polsce przepisami ustawy z dnia 16 kwietnia 2004 r. o *ochronie przyrody*. W jej rozumieniu ochrona przyrody polega na zachowaniu, zrównoważonym użytkowaniu oraz odnawianiu zasobów, tworów i składników przyrody tj.:

- dziko występujących roślin, zwierząt i grzybów;
- roślin, zwierząt i grzybów objętych ochroną gatunkową;
- zwierząt prowadzących wędrowny tryb życia;
- siedlisk przyrodniczych;
- siedlisk roślin, zwierząt i grzybów zagrożonych wyginięciem, rzadkich i chronionych;
- tworów przyrody żywej i nieożywionej oraz kopalnych szczątków roślin i zwierząt;
- krajobrazu;
- zieleni w miastach i na wsiach;
- zadrzewień.

Ww. ustawa wprowadza następujące formy ochrony przyrody:

- parki narodowe;
- rezerваты przyrody;
- parki krajobrazowe;
- obszary chronionego krajobrazu;
- obszary NATURA 2000;
- pomniki przyrody;
- stanowiska dokumentacyjne;
- użytki ekologiczne;
- zespoły przyrodniczo-krajobrazowe;
- ochrona gatunkowa roślin, zwierząt i grzybów.

Na terenie gminy Lipnik nie ma żadnych rezerwatów, Parku Krajobrazowego, Parku Narodowego, Obszaru Chronionego Krajobrazu, Zespołu Przyrodniczo-Krajobrazowego, Obszarów Natura 2000 – obszary ptasie, Obszaru Natura 2000 - obszary siedliskowe. Na terenie gminy znajdują się trzy pomniki przyrody.

Tabela 3 Wykaz pomników przyrody na terenie gminy Lipnik

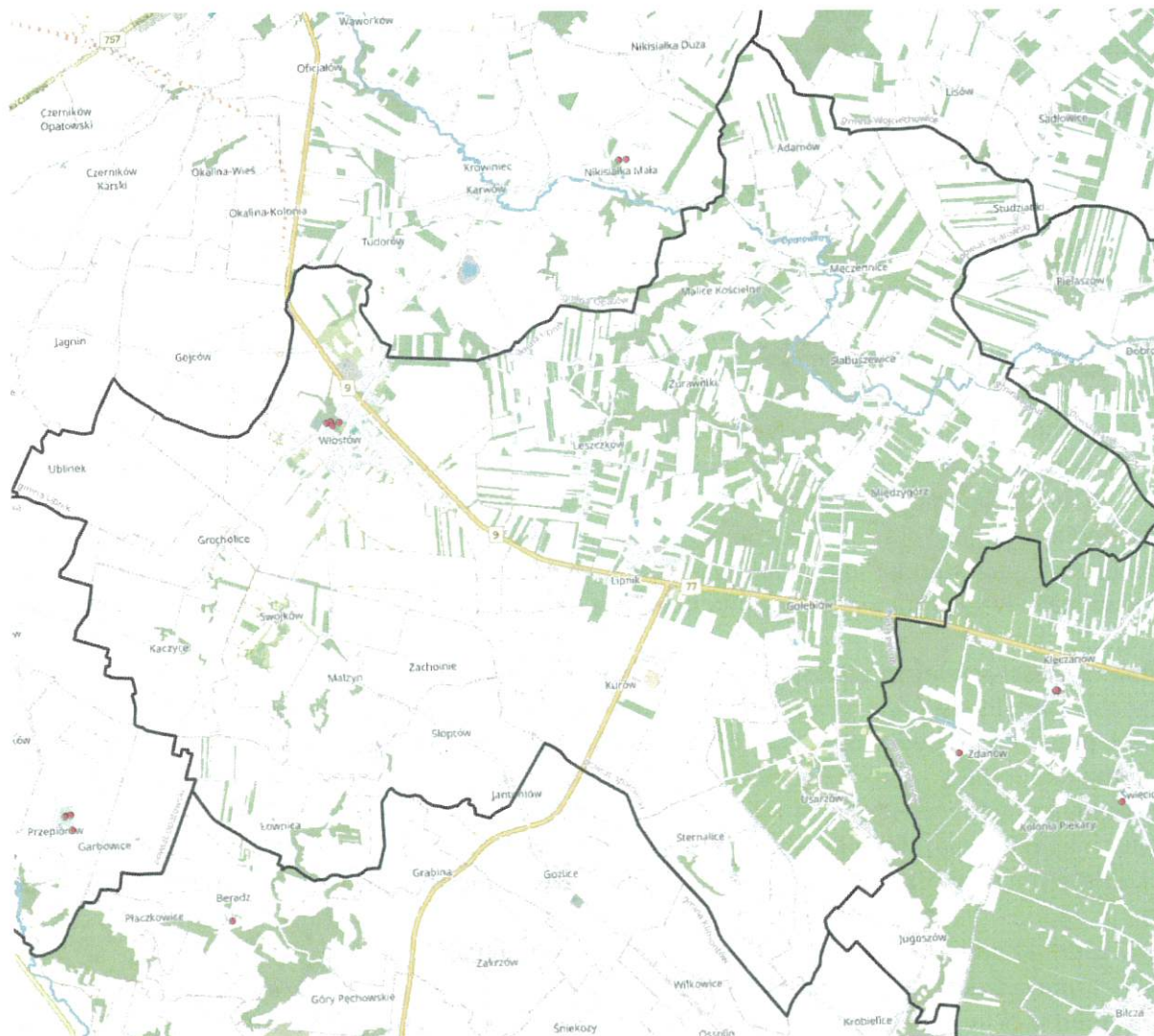
| Numer w rek. RDOŚ | Nazwa pomnika Przyrody | Data Utworzenia | Miejscowość | Nr działki |
|-------------------|------------------------|-----------------|-------------|------------|
| 560               | Grab Pospolity         | 1988-12-30      | Włostów     | 19         |
| 561               | Lipa Drobnolistna      | 1988-12-30      | Włostów     | 19         |

Strategia Rozwoju Gminy Lipnik do roku 2030  
**Diagnoza strategiczna sytuacji społecznej, gospodarczej i przestrzennej Gminy Lipnik**

|     |            |            |         |      |
|-----|------------|------------|---------|------|
| 562 | Klon Jawor | 1988-12-30 | Włostów | 76/3 |
|-----|------------|------------|---------|------|

Źródło: <http://kielce.rdos.gov.pl/formy-ochrony-przyrody>

Mapa 1 Mapa obszarów chronionych na terenie Gminy Lipnik



Źródło: <http://geoserwis.gdos.gov.pl/mapy>

**Legenda:**

- Rezerваты ■ Parki Krajobrazowe ■ Parki Narodowe ■ Obszar Chronionego Krajobrazu ■ Zespoły Przyrodniczo Krajobrazowe ■ Natura 2000 – obszary ptasie ■ Natura 2000 Obszary siedliskowe
- pomniki przyrody

Gmina Lipnik jest objęta limitami pozyskania ślimaka winniczka *Helix pomatia* w latach 2022-2031, gdzie roczny limit pozyskania wynosi 500 kg. Ślimak winniczek *Helix pomatia* jest gatunkiem wymienionym w załączniku nr 2 *Gatunki zwierząt objęte ochroną częściową* oraz w załączniku nr 3 *Gatunki zwierząt objęte ochroną częściową, które mogą być pozyskiwane, oraz sposoby ich pozyskiwania* do rozporządzenia Ministra Środowiska z dnia 16 grudnia 2016 r. w sprawie ochrony gatunkowej zwierząt. W załączniku nr 3 ustawodawca określił, że ślimak winniczek może być pozyskiwany poprzez ręczny zbiór osobników o średnicy muszli nie mniejszej niż 30 mm w okresie od 20 kwietnia do dnia 31 maja.

## 1.4 Ochrona powietrza

Ochrona powietrza to jedno z bardziej istotnych zagadnień ochrony środowiska przez człowieka w szczególności przed zanieczyszczeniem z uwagi na to, że proces odnowy atmosfery jest długotrwały. Zagrożenia wynikające z zanieczyszczeń atmosfery stanowią duże niebezpieczeństwo, ponieważ z powodu ruchów mas powietrznych mogą być przenoszone na znaczne odległości. Substancje te mogą występować w postaci stałej, ciekłej lub gazowej i mogą wpływać na zdrowie ludzi, klimat, przyrodężywioną, glebę, wodę lub powodować inne szkody w środowisku. Ochrona powietrza polega na zapewnieniu jak najlepszej jego jakości, w szczególności poprzez:

- utrzymanie poziomów substancji w powietrzu poniżej dopuszczalnych, lub co najmniej na tych samych poziomach oraz
- zmniejszanie poziomów substancji szkodliwych w powietrzu do norm co najmniej dopuszczalnych.

Na stan jakości powietrza w gminie Lipnik wpływ ma:

- emisja ze źródeł stacjonarnych (zakłady produkcyjno-usługowe i sfera komunalno-bytowa),
- transport samochodowy, tzw. emisja komunikacyjna (liniowa),
- wielkość emisji napływowej (zanieczyszczenia podlegające procesowi rozprzestrzeniania się wraz z masami powietrza w szczególności z sąsiednich gmin).

Na obszarze gminy brak jest zbiorowego zaopatrzenia w ciepło. Potrzeby cieplne mieszkańców pokrywane są z szeregu indywidualnych źródeł ciepła. Najczęściej wykorzystywanym paliwem są paliwa stałe: węgiel, koks, miał węglowy i biomasa.

### Stan czystości powietrza atmosferycznego na terenie gminy Lipnik

Zgodnie z art. 89 ustawy z dnia 27 kwietnia 2001 r. *Prawo ochrony środowiska* (tekst jednolity: Dz. U. 2021 poz. 1973) Główny Inspektor Ochrony Środowiska<sup>1</sup> (w tym Regionalne Wydziały Monitoringu Środowiska GIOŚ na poziomie województw) dokonuje oceny poziomów substancji w powietrzu w danej strefie za rok poprzedni, a następnie dokonuje klasyfikacji stref, dla każdej substancji odrębnie, według określonych kryteriów. Podstawowymi krajowymi aktami prawnymi, określającymi obowiązki, zasady i kryteria w zakresie prowadzenia oceny jakości powietrza w Polsce są:

- ustawa z dnia 27 kwietnia 2001 r. *Prawo ochrony środowiska*,
- rozporządzenie Ministra Środowiska z dnia 24 sierpnia 2012 r. w sprawie poziomów niektórych substancji w powietrzu (Dz. U. 2012 r., poz. 845) zmienione przez rozporządzenie Ministra Środowiska z dnia 9 października 2019 r. zmieniające rozporządzenie w sprawie poziomów niektórych substancji w powietrzu,
- rozporządzenie Ministra Środowiska z dnia 8 czerwca 2018 r. w sprawie dokonywania oceny poziomów substancji w powietrzu (Dz. U. 2018 r., poz. 1119),
- rozporządzenie Ministra Środowiska z dnia 2 sierpnia 2012 r. w sprawie stref, w których dokonuje się oceny jakości powietrza (Dz. U. 2012 r.).

Na terenie województwa świętokrzyskiego dodatkowo obowiązuje uchwała nr XXII/292/20 Sejmiku Województwa Świętokrzyskiego z dnia 29 czerwca 2020r. w sprawie wprowadzenia na obszarze województwa świętokrzyskiego ograniczeń i zakazów w zakresie eksploatacji instalacji, w których następuje spalanie paliwa. Przedmiotowa uchwała wprowadza następujący harmonogram eliminacji nieekologicznych źródeł ciepła:

- od dnia 1 lipca 2021 r. nie wolno spalać najbardziej zanieczyszczających powietrze paliw stałych, tj.: mułów i flotokoncentratów węglowych, węgla brunatnego, węgla kamiennego o uziarnieniu poniżej 3 mm oraz paliw zawierających biomasę o wilgotności w stanie roboczym powyżej 20%,

---

<sup>1</sup> Dalej także będzie używany skrót GIOŚ (Główny Inspektor Ochrony Środowiska)

**Diagnoza strategiczna sytuacji społecznej, gospodarczej i przestrzennej Gminy Lipnik**

- od dnia 1 lipca 2023 r. nie wolno użytkować kotłów pozaklasowych tzw. kopciuchów (według normy PN-EN 303-5:2012),
- od 1 lipca 2024 r. nie wolno użytkować kotłów posiadających 3 i 4 klasę,
- od 1 lipca 2026 r. wolno użytkować kotły spełniające wymagania ekoprojektu zgodnie z załącznikiem do rozporządzenia Komisji (UE) 2015/1189 z dnia 28 kwietnia 2015 r. w sprawie wykonania dyrektywy Parlamentu Europejskiego i Rady 2009/125/WE w odniesieniu do wymogów dotyczących ekoprojektu dla kotłów na paliwo stałe,
- od 1 lipca 2026 r. nie wolno użytkować kotłów na paliwo stałe w budynkach, jeśli istnieje możliwość przyłączenia budynku do sieci gazowej lub ciepłowniczej.

**Zatem od 1 lipca 2026r. na terenie województwa świętokrzyskiego będzie można użytkować tylko odnawialne bądź niskoemisyjne źródła ciepła takie jak: ciepło z sieci miejskiej, kotły na gaz lub olej opalowy, pompy ciepła, ogrzewanie elektryczne.** Jedynie w sytuacji braku możliwości podłączenia budynku do sieci miejskiej bądź sieci gazowej, dopuszczalne będzie spalanie paliw stałych w kotłach spełniających wymagania ekoprojektu<sup>2</sup>.

**Roczna ocena jakości powietrza dokonywana przez GIOŚ** i jest prowadzona w odniesieniu do wszystkich substancji, dla których obowiązek taki wynika z przepisów prawa<sup>3</sup>. Są to równocześnie substancje, dla których w prawie krajowym<sup>4</sup> i w dyrektywach UE<sup>5</sup> określono normatywne stężenia w postaci poziomów:

- dopuszczalnych,
- docelowych,
- celu długoterminowego w powietrzu ze względu na ochronę zdrowia ludzi i ochronę roślin.

**Lista zanieczyszczeń, jakie należy uwzględnić w ocenie dokonywanej pod kątem spełnienia kryteriów określonych w celu ochrony zdrowia ludzi, obejmuje 12 substancji:**

- dwutlenek siarki SO<sub>2</sub>,
- dwutlenek azotu NO<sub>2</sub>,
- tlenek węgla CO,
- benzen C<sub>6</sub>H<sub>6</sub>,
- ozon O<sub>3</sub>,
- pył PM<sub>10</sub>,
- pył PM<sub>2,5</sub>,
- ołów Pb w PM<sub>10</sub>,
- arsen As w PM<sub>10</sub>,
- kadm Cd w PM<sub>10</sub>,
- nikiel Ni w PM<sub>10</sub>,
- benzo(a)piren B(a)P w PM<sub>10</sub>.

W ocenach dokonywanych pod kątem **spełnienia kryteriów odniesionych do ochrony roślin** uwzględnia się 3 substancje:

- dwutlenek siarki SO<sub>2</sub>,
- tlenki azotu NO<sub>x</sub>,

<sup>2</sup> Zgodnie z załącznikiem do rozporządzenia Komisji (UE) 2015/1189 z dnia 28 kwietnia 2015 r. w sprawie wykonania dyrektywy Parlamentu Europejskiego i Rady 2009/125/WE w odniesieniu do wymogów dotyczących ekoprojektu dla kotłów na paliwo stałe

<sup>3</sup> Zgodnie z Rozporządzeniem Ministra Środowiska z dnia 8 czerwca 2018 r. w sprawie dokonywania oceny poziomów substancji w powietrzu

<sup>4</sup> Rozporządzenie Ministra Środowiska z dnia 24 sierpnia 2012 r. w sprawie poziomów niektórych substancji w powietrzu

<sup>5</sup> 2008/50/WE i 2004/107/WE

Strategia Rozwoju Gminy Lipnik do roku 2030  
**Diagnoza strategiczna sytuacji społecznej, gospodarczej i przestrzennej Gminy Lipnik**

- ozon O<sub>3</sub>.

Zgodnie z art. 89 ustawy *Prawo ochrony środowiska*, kryteriami oceny i klasyfikacji stref w rocznej ocenie jakości powietrza są:

- dopuszczalny poziom substancji w powietrzu<sup>6</sup>,
- dopuszczalny poziom substancji w powietrzu powiększony o margines tolerancji<sup>7</sup>,
- poziom docelowy substancji w powietrzu<sup>8</sup>,
- poziom celu długoterminowego (dla ozonu).

Zgodnie z definicjami zawartymi w dyrektywie 2008/50/WE:

- **poziom dopuszczalny** oznacza poziom substancji w powietrzu ustalony na podstawie wiedzy naukowej, w celu unikania, zapobiegania lub ograniczania szkodliwego oddziaływania na zdrowie ludzkie lub środowisko jako całość, który powinien być osiągnięty w określonym terminie i po tym terminie nie powinien być przekraczany,
- **poziom docelowy** oznacza poziom substancji w powietrzu ustalony w celu unikania, zapobiegania lub ograniczania szkodliwego oddziaływania na zdrowie ludzkie lub środowisko jako całość, który ma być osiągnięty tam, gdzie to możliwe w określonym czasie,
- **poziom celu długoterminowego** oznacza poziom substancji w powietrzu, który należy osiągnąć w dłuższej perspektywie - z wyjątkiem przypadków, gdy nie jest to możliwe w drodze zastosowania proporcjonalnych środków - w celu zapewnienia skutecznej ochrony zdrowia ludzkiego i środowiska.

Kryteria klasyfikacji stref ze względu na ochronę zdrowia ludzi w zakresie 12 wcześniej wymienionych substancji uwzględnionych w **ocenie dokonywanej** pod kątem spełnienia kryteriów określonych w celu **ochrony zdrowia ludzi** zamieszczono w tabeli poniżej.

Dla pyłu PM<sub>2,5</sub> oraz ozonu zdefiniowane są kryteria dodatkowej klasyfikacji stref ze względu na ochronę zdrowia ludzi. Kryteria te zestawiono w tabelach poniżej.

Tabela 4 Kryteria klasyfikacji stref ze względu na ochronę zdrowia ludzi w zakresie: SO<sub>2</sub>, NO<sub>2</sub>, CO, C<sub>6</sub>H<sub>6</sub>, PM<sub>10</sub>, PM<sub>2,5</sub>, Pb, As, Cd, Ni, BaP, O<sub>3</sub>

| Zanieczyszczenie                | Normowany poziom | Czas uśredniania | Klasa A  | Klasa C  |
|---------------------------------|------------------|------------------|--|--|
| dwutlenek siarki                | dopuszczalny     | 1-godz.          | nie więcej niż 24 stężenia 1-godz. S1 > 350 µg/m <sup>3</sup>  | więcej niż 24 stężenia 1-godz. S1 > 350 µg/m <sup>3</sup>  |
| dwutlenek siarki                | dopuszczalny     | 24-godz.         | nie więcej niż 3 stężenia 24-godz. S24 > 125 µg/m <sup>3</sup> | więcej niż 3 stężenia 24-godz. S24 > 125 µg/m <sup>3</sup> |
| dwutlenek azotu                 | dopuszczalny     | 1-godz.          | nie więcej niż 18 stężeń 1-godz. S1 > 200 µg/m <sup>3</sup>    | więcej niż 18 stężeń 1-godz. S1 > 200 µg/m <sup>3</sup>    |
| dwutlenek azotu                 | dopuszczalny     | rok              | Sa ≤ 40 µg/m <sup>3</sup>                                      | Sa > 40 µg/m <sup>3</sup>                                  |
| tlenek węgla                    | dopuszczalny     | 8-godz.          | S8max ≤ 10 mg/m <sup>3</sup>                                   | S8max > 10 mg/m <sup>3</sup>                               |
| benzen                          | dopuszczalny     | rok              | Sa ≤ 5 µg/m <sup>3</sup>                                       | Sa > 5 µg/m <sup>3</sup>                                   |
| pył zawieszony PM <sub>10</sub> | dopuszczalny     | 24-godz.         | nie więcej niż 35 stężeń 24-godz. S24 > 50 µg/m <sup>3</sup>   | więcej niż 35 stężeń 24-godz. S24 > 50 µg/m <sup>3</sup>   |

<sup>6</sup> Z uwzględnieniem dozwolonej liczby przypadków przekroczeń poziomu dopuszczalnego, określonej dla niektórych zanieczyszczeń

<sup>7</sup> Dozwolone przypadki przekroczeń poziomu dopuszczalnego odnoszą się także do jego wartości powiększonej o margines tolerancji.

<sup>8</sup> Z uwzględnieniem dozwolonej liczby przypadków przekroczeń, określonej w odniesieniu do ozonu.



Strategia Rozwoju Gminy Lipnik do roku 2030  
**Diagnoza strategiczna sytuacji społecznej, gospodarczej i przestrzennej Gminy Lipnik**

|                      |                         |         |   |   |
|----------------------|-------------------------|---------|---|---|
| pył zawieszony PM10  | dopuszczalny            | rok     | Sa ≤ 40 µg/m <sup>3</sup>   | Sa > 40 µg/m <sup>3</sup>   |
| pył zawieszony PM2,5 | dopuszczalny – faza II* | rok     | Sa ≤ 20 µg/m <sup>3</sup> (klasa A1)  | Sa > 20 µg/m <sup>3</sup> (klasa C1)  |
| pył zawieszony PM2,5 | dopuszczalny – faza I*  | rok     | Sa ≤ 25 µg/m <sup>3</sup>   | Sa > 25 µg/m <sup>3</sup>   |
| ołów                 | dopuszczalny            | rok     | Sa ≤ 0.5 µg/m <sup>3</sup>  | Sa > 0.5 µg/m <sup>3</sup>  |
| arsen                | docelowy                | rok     | Sa ≤ 6 ng/m <sup>3</sup>  | Sa > 6 ng/m <sup>3</sup>  |
| kadm                 | docelowy                | rok     | Sa ≤ 5 ng/m <sup>3</sup>  | Sa > 5 ng/m <sup>3</sup>  |
| nikiel               | docelowy                | rok     | Sa ≤ 20 ng/m <sup>3</sup>   | Sa > 20 ng/m <sup>3</sup>   |
| benzo(a)piren        | docelowy                | rok     | Sa ≤ 1 ng/m <sup>3</sup>  | Sa > 1 ng/m <sup>3</sup>  |
| ozon                 | docelowy                | 8-godz. | nie więcej niż 25 dni ze stężeniem S8max_d > 120 µg/m <sup>3</sup><br>(średnio dla ostatnich 3 lat) | więcej niż 25 dni ze stężeniem S8max_d > 120 µg/m <sup>3</sup><br>(średnio dla ostatnich 3 lat) |

Źródło: Roczna ocena jakości powietrza w województwie świętokrzyskim (raport wojewódzki za rok 2022)

Objaśnienia do tabeli:

**Sa**- stężenie średnie roczne

**S1** – stężenie 1-godzinne,

**S24** – stężenie średnie dobowe,

**S8max** – maksimum ze stężeń średnich ośmiogodzinnych kroczących (obliczanych ze stężeń 1-godzinnych) w ciągu roku kalendarzowego,

**S8max\_d** – maksimum dobowe ze stężeń średnich ośmiogodzinnych kroczących obliczanych ze stężeń średnich jednogodzinnych; każdą wartość średnią ośmiogodzinną przypisuje się dobie, w której kończy się ośmiogodzinny okres uśredniania,

**ołów, arsen, kadm, nikiel, benzo(α)pirn** – oznaczane w pyłe zawieszonym PM10

\* kryteria klasyfikacji stref dla PM2,5

- faza I – obowiązująca w Polsce do dnia 31 grudnia 2019 r

- faza II – obowiązująca w Polsce do dnia 1 stycznia 2020 r

Tabela 5 Kryteria klasyfikacji stref ze względu na ochronę roślin w zakresie dwutlenku siarki SO<sub>2</sub>, tlenków azotu NO<sub>x</sub> i ozonu O<sub>3</sub>

| Zanieczyszczenie | Normowany poziom | Czas uśredniania                      | Klasa A   | Klasa C  |
|------------------|------------------|---------------------------------------|---|--|
| dwutlenek siarki | dopuszczalny     | rok kalendarzowy                      | Sa ≤ 20 µg/m <sup>3</sup>   | Sa > 20 µg/m <sup>3</sup>  |
| dwutlenek siarki | dopuszczalny     | pora zimowa (okres od 01 X do 31 III) | Sw ≤ 20 µg/m <sup>3</sup>   | Sw > 20 µg/m <sup>3</sup>  |
| tlenki azotu     | dopuszczalny     | rok kalendarzowy                      | Sa ≤ 30 µg/m <sup>3</sup>   | Sa > 30 µg/m <sup>3</sup>  |
| ozon             | docelowy         | okres wegetacyjny (1 V – 31 VII)      | AOT405L ≤ 18000 µg/m <sup>3</sup> *h<br>(średnia z AOT40 dla ostatnich 5 lat) | AOT405L > 18000 µg/m <sup>3</sup> *h (średnia z AOT40 dla ostatnich 5 lat) |

Źródło: Roczna ocena jakości powietrza w województwie świętokrzyskim (raport wojewódzki za rok 2022)

Objaśnienia do tabeli:

**Sa**- stężenie średnie roczne

**Sw**- stężenie średnie w sezonie zimowym; sezon zimowy obejmuje okres od 1 października roku

Strategia Rozwoju Gminy Lipnik do roku 2030  
**Diagnoza strategiczna sytuacji społecznej, gospodarczej i przestrzennej Gminy Lipnik**

poprzedzającego rok oceny do 31 marca w roku oceny.

**AOT405L** –suma różnic pomiędzy stężeniem średnim jednogodzinnym wyrażonym w  $\mu\text{g}/\text{m}^3$  a wartością 80  $\mu\text{g}/\text{m}^3$ , dla każdej godziny w ciągu doby pomiędzy godziną 8:00 a 20:00 czasu środkowoeuropejskiego CET, dla której stężenie jest większe niż 80  $\mu\text{g}/\text{m}^3$ . Wartość uśredniona dla kolejnych pięciu lat; w przypadku braku kompletnych danych pomiarowych z pięciu lat dotrzymanie dopuszczalnej częstości przekroczeń sprawdza się na podstawie danych pomiarowych z co najmniej trzech lat.

**Oceny jakości powietrza wykonywane są w odniesieniu do obszaru strefy.** Zgodnie z art. 87 ustawy - *Prawo ochrony środowiska* obecnie dla wszystkich zanieczyszczeń uwzględnianych w ocenach jakości powietrza strefę stanowią:

- aglomeracja o liczbie mieszkańców powyżej 250 tysięcy,
- miasto (nie będące aglomeracją) o liczbie mieszkańców powyżej 100 tysięcy,
- pozostały obszar województwa, nie wchodzący w skład aglomeracji i miast powyżej 100 tys. mieszkańców.

Nazwy i kody stref określa rozporządzenie Ministra Środowiska z dnia 2 sierpnia 2012 r. w *sprawie stref, w których dokonuje się oceny jakości powietrza*<sup>9</sup>.

W województwie świętokrzyskim, dla celów klasyfikacji w ocenie dokonywanej pod kątem spełnienia kryteriów określonych w celu **ochrony zdrowia ludzi** wyłoniono 2 strefy: miasto Kielce i **strefę świętokrzyską na terenie, której leży Gmina Lipnik.**

Tabela 6 Zestawienie stref w województwie świętokrzyskim w ocenie dokonywanej pod kątem spełnienia kryteriów określonych w celu ochrony zdrowia ludzi

| Lp. | Kod strefy | Nazwa strefy         | Typ strefy         | Powierzchnia strefy [km <sup>2</sup> ] | Liczba mieszkańców strefy | Klasyfikacja wg kryteriów dot. ochrony zdrowia [tak/nie] | Klasyfikacja wg kryteriów dot. ochrony roślin [tak/nie] |
|-----|------------|----------------------|--------------------|--|---------------------------|--|---|
| 1   | PL2601     | miasto Kielce        | miasto             | 110                                    | 185 478                   | tak  | nie   |
| 2   | PL2602     | strefa świętokrzyska | reszta województwa | 11 599                                 | 1 002 215                 | tak  | tak   |

Źródło: Roczna ocena jakości powietrza w województwie świętokrzyskim (raport wojewódzki za rok 2022)

Podsumowując wyniki oceny rocznej i klasyfikacji stref dla kryterium ochrony zdrowia ludzi strefa świętokrzyska uzyskała **klasę C** z powodu przekroczeń poziomu dopuszczalnego określonego dla pyłu zawieszonego PM<sub>10</sub> dla stężeń 24-godzinnych oraz przekroczenia poziomu docelowego benzo(a)pirenu w pyłe zawieszonym PM<sub>10</sub>. W przypadku pyłu zawieszonego PM<sub>2,5</sub> przekroczenia poziomu dopuszczalnego w klasyfikacji podstawowej (faza II) skutkowały nadaniem strefie świętokrzyskiej klasy C1. Dodatkowa klasyfikacja pod kątem zanieczyszczenia pyłem zawieszonym PM<sub>2,5</sub> (poziom dopuszczalny określony dla fazy I) skutkowało nadaniem klasy A dla strefy miasta Kielce i klasę C dla strefy świętokrzyskiej. Przekroczenie poziomu celu długoterminowego określonego dla ozonu skutkowało nadaniem obu strefom klasy D2.

Dla pozostałych zanieczyszczeń, z uwagi na dotrzymanie poziomu dopuszczalnego lub docelowego, strefom nadano status klasy A.

<sup>9</sup> Liczba stref w Polsce podlegających ocenie jakości powietrza za rok 2020 wynosiła 45, wśród których było 12 aglomeracji, 17 miast o liczbie mieszkańców powyżej 100 tysięcy (nie będących aglomeracją) oraz 16 stref – pozostałych obszarów województw. Ocena jakości powietrza pod kątem ochrony zdrowia ludzi za 2020 rok prowadzona była w każdej z 45 stref. W ocenach pod kątem ochrony roślin uwzględniono 16 stref – ocenie tej nie podlegają strefy - aglomeracje o liczbie mieszkańców powyżej 250 tys. i strefy - miasta o liczbie mieszkańców powyżej 100 tys.

Strategia Rozwoju Gminy Lipnik do roku 2030  
**Diagnoza strategiczna sytuacji społecznej, gospodarczej i przestrzennej Gminy Lipnik**

Ogólne wyniki klasyfikacji stref w województwie świętokrzyskim za 2022 rok ze względu na ochronę zdrowia ludzi przedstawiono w tabeli poniżej.

Tabela 7 Klasy stref dla poszczególnych zanieczyszczeń, uzyskane w ocenie rocznej za 2022 dokonanej z uwzględnieniem kryteriów ustanowionych w celu ochrony zdrowia ludzi - klasyfikacja podstawowa (klasy: A, C oraz A1, C1 dla pyłu PM2,5)

| Lp. | Nazwa strefy         | Kod strefy | SO2 | NO2 | C6H6 | CO | O3              | PM10 | Pb | As | Cd | Ni | B(a)P | PM2,5            |
|-----|----------------------|------------|-----|-----|------|----|-----------------|------|----|----|----|----|-------|------------------|
| 1   | miasto Kielce        | PL2601     | A   | A   | A    | A  | A <sup>1)</sup> | A    | A  | A  | A  | A  | C     | A1 <sup>1)</sup> |
| 2   | strefa świętokrzyska | PL2602     | A   | A   | A    | A  | A <sup>1)</sup> | C    | A  | A  | A  | A  | C     | C1 <sup>1)</sup> |

Źródło: Roczna ocena jakości powietrza w województwie świętokrzyskim (raport wojewódzki za rok 2022)

1) Dla ozonu – poziom celu długoterminowego, strefa uzyskała klasę D2.

2) Dla pyłu zawieszonego PM2,5 – poziom dopuszczalny I faza, strefa uzyskała klasę A.

**Wyniki oceny dokonywanej pod kątem spełnienia kryteriów określonych w celu ochrony roślin**

Analizując wyniki oceny rocznej i klasyfikacji stref dla kryterium ochrony roślin, **strefę świętokrzyską** pod względem dotrzymania **wartości dopuszczalnych dla NOX, SO2 i poziomu docelowego ozonu zakwalifikowano do klasy A**. Natomiast z uwagi na **przekroczenie poziomu celu długoterminowego ozonu**, strefę świętokrzyską **zaliczono do klasy D2**. Ogólne wyniki klasyfikacji stref w województwie świętokrzyskim ze względu na ochronę roślin przedstawiono w tabeli poniżej.

Tabela 8 Klasy stref dla poszczególnych zanieczyszczeń, uzyskane w ocenie rocznej dokonanej z uwzględnieniem kryteriów ustanowionych w celu ochrony roślin - klasyfikacja podstawowa (klasy: A, C)

| L.p. | Nazwa strefy         | Kod strefy | SO <sub>2</sub> | NO <sub>x</sub> | O <sub>3</sub> |
|------|----------------------|------------|-----------------|-----------------|----------------|
| 1    | strefa świętokrzyska | PL2602     | A               | A               | A              |

Źródło: Roczna ocena jakości powietrza w województwie świętokrzyskim (raport wojewódzki za rok 2022)

Dla ozonu – poziom celu długoterminowego, strefa świętokrzyska uzyskała klasę D2

**Podsumowanie obszaru „ochrona powietrza”**

Na podstawie oceny jakości powietrza oraz klasyfikacji stref województwa świętokrzyskiego za rok 2022 według kryterium ochrony zdrowia ludzi stwierdzono przekroczenia poziomów dopuszczalnych/ docelowych w 2 strefach województwa w zakresie następujących substancji:

- miasto Kielce (benzo(a)piren w pyłe zawieszonym PM10,
- strefa świętokrzyska (pył zawieszony PM10, pył zawieszony PM2,5, benzo(a)piren w pyłe zawieszonym PM10).

W obu strefach został również przekroczony poziom celu długoterminowego ozonu.

W odniesieniu do kryterium ochrony roślin ocenie podlegała strefa świętokrzyska – dla wszystkich analizowanych zanieczyszczeń strefa ta została zaliczona do klasy A. W przypadku oceny pod kątem poziomu celu długoterminowego dla ozonu strefa świętokrzyska uzyskała klasę D2.

Listę stref, w których wystąpiły przekroczenia wraz z charakterystyką sytuacji przekroczeń przedstawiono w tabeli poniżej:

**Strategia Rozwoju Gminy Lipnik do roku 2030**  
**Diagnoza strategiczna sytuacji społecznej, gospodarczej i przestrzennej Gminy Lipnik**

Tabela 9 Zestawienie informacji dotyczących obszarów przekroczeń dla poszczególnych zanieczyszczeń w roku 2022w województwie świętokrzyskim z uwzględnieniem kryterium określonego w celu ochrony zdrowia

| Kod strefy  | Nazwa strefy         | Typ normy                     | Czas uśredniania (parametr) | Powierzchnia obszaru przekroczenia [km <sup>2</sup> ] | Udział w powierzchni strefy [%] | Liczba mieszkańców obszaru przekroczenia | Udział w liczbie mieszkańców strefy [%] |
|---|----------------------|-------------------------------|-----------------------------|---|---------------------------------|--|---|
| <b>Pył zawieszony PM10- ochrona zdrowia</b>           |                      |                               |                             |   |                                 |  |   |
| PL2602  | strefa świętokrzyska | Poziom dopuszczalny           | Śr. 24 -godz.               | 21,3  | 0,2                             | 20 120                                   | 2,0                                     |
| <b>Pył zawieszony PM2,5- ochrona zdrowia</b>          |                      |                               |                             |   |                                 |  |   |
| PL2602  | strefa świętokrzyska | Poziom dopuszczalny (faza II) | Śr. roczna                  | 47,5  | 0,4                             | 58 667                                   | 5,9                                     |
| <b>B(a)P w pyłe zawieszonym PM10- ochrona zdrowia</b> |                      |                               |                             |   |                                 |  |   |
| PL2601  | miasto Kielce        | Poziom docelowy               | Śr. roczna                  | 109,6   | 99,6                            | 185 478                                  | 100                                     |
| PL2602  | strefa świętokrzyska | Poziom docelowy               | Śr. roczna                  | 2 043,4   | 17,6                            | 447 806                                  | 44,7                                    |
| <b>ozon- ochrona zdrowia</b>                          |                      |                               |                             |   |                                 |  |   |
| PL2601  | miasto Kielce        | Poziom celu długoterminowego  | Śr. 8 -godz.                | 109,6   | 99,6                            | 185 478                                  | 100                                     |
| PL2602  | strefa świętokrzyska | Poziom celu długoterminowego  | Śr. 8 -godz.                | 8959,6  | 77,2                            | 753 470                                  | 75,2                                    |

Źródło: Roczna ocena jakości powietrza w województwie świętokrzyskim (raport wojewódzki za rok 2022)

Tabela 10 Zestawienie informacji dotyczących obszarów przekroczeń dla poszczególnych zanieczyszczeń w roku 2021 w województwie świętokrzyskim z uwzględnieniem kryterium określonego w celu ochrony roślin

| Kod strefy                   | Nazwa strefy         | Typ normy                    | Czas uśredniania (parametr) | Powierzchnia obszaru przekroczenia [km <sup>2</sup> ] | Udział w powierzchni strefy[%] | Powierzchnia obszarów ekosystemów objętych przekroczeniem [km <sup>2</sup> ]* |
|------------------------------|----------------------|------------------------------|-----------------------------|---|--------------------------------|---|
| <b>Ozon – ochrona roślin</b> |                      |                              |                             |   |                                |   |
| PL2602                       | strefa świętokrzyska | Poziom celu długoterminowego | AOT40                       | 11 535,2  | 99,4                           | 10 764,1  |

Źródło: Roczna ocena jakości powietrza w województwie świętokrzyskim (raport wojewódzki za rok 2022)

Program ochrony powietrza dla województwa świętokrzyskiego wraz z planem działań krótkoterminowych wprowadza **Harmonogram realizacji działań naprawczych dla stref województwa świętokrzyskiego**, który został opracowany w oparciu o dokonaną diagnozę istniejącego stanu jakości powietrza oraz analizę podstawowych przyczyn niedotrzymania standardów. Działania naprawcze jakie według dokumentu gminy powinny wprowadzić to:

**Diagnoza strategiczna sytuacji społecznej, gospodarczej i przestrzennej Gminy Lipnik**

- ograniczenie emisji z instalacji o małej mocy do 1 MW, w których następuje spalanie paliw stałych,
- prowadzenie działań promocyjnych i edukacyjnych (ulotki, imprezy, akcje szkolne, audycje, konferencje) oraz informacyjnych i szkoleniowych,
- prowadzenie kontroli przestrzegania przepisów ograniczających używanie paliw lub urządzeń do celów grzewczych oraz zakazu spalania odpadów.

**Działania podejmowane w Gminie Lipnik na rzecz ochrony powietrza**

Ochrona powietrza to jedno z bardziej istotnych zagadnień ochrony środowiska człowieka. Ochrona powietrza przed zanieczyszczeniem w obecnym czasie staje się koniecznością, gdyż proces odnowy atmosfery jest długotrwały. Zagrożenia wynikające z zanieczyszczeń atmosfery stanowią duże niebezpieczeństwo, ponieważ z powodu ruchów mas powietrznych mogą być przenoszone na znaczne odległości. Substancje te mogą występować w postaci stałej, ciekłej lub gazowej i mogą wpływać na zdrowie ludzi, klimat, przyrodę ożywioną, glebę, wodę lub powodować inne szkody w środowisku.

Ochrona powietrza polega na zapewnieniu jak najlepszej jego jakości, w szczególności przez utrzymanie poziomów substancji w powietrzu poniżej dopuszczalnych lub co najmniej na tych samych poziomach oraz zmniejszanie poziomów substancji w powietrzu, co najmniej do dopuszczalnych.

Opisując kwestię zagrożeń dla jakości powietrza na terenie gminy Lipnik oraz pozytywne oddziaływanie planu gospodarki niskoemisyjnej jako narzędzia przeciwdziałania tym zagrożeniom, nie można pominąć dotychczasowych działań podejmowanych na szczeblu lokalnym i ponadlokalnym na rzecz ograniczenia gazów cieplarnianych. W gminie te działania, jak do tej pory prowadziły się do termomodernizacji budynków użyteczności publicznej, zainstalowania pomp ciepła (280 kW) oraz ogniw fotowoltaicznych (0,097 MWe). W Studium uwarunkowań i kierunków zagospodarowania przestrzennego Gminy Lipnik wyznaczono tereny pod budowę elektrowni wiatrowych.

Gmina posiada „Plan Gospodarki Niskoemisyjnej dla Gminy Lipnik” przyjęty uchwałą Rady Gminy w Lipniku nr XXV/190/2021 z dnia 29 marca 2021r.

Od 2020r. gmina realizuje założenia Programu ochrony powietrza dla województwa świętokrzyskiego wraz z planem działań krótkoterminowych<sup>10</sup>. Ośrodek Pomocy Społecznej w Lipniku prowadzi nabór wniosków o dochodowości, a wnioski o dofinansowanie odnośnie programu „Czyste Powietrze” można składać w Urzędzie Gminy.

W 2020 r. Gmina zawarła porozumienie z Wojewódzkim Funduszem Ochrony Środowiska i Gospodarki Wodnej w Kielcach o współpracy przy realizacji Programu Priorytetowego Czyste Powietrze, który ma stanowić kompleksowy program, którego celem jest poprawa jakości powietrza oraz zmniejszenie emisji gazów cieplarnianych poprzez wymianę źródeł ciepła i poprawę efektywności energetycznej budynków mieszkalnych jednorodzinnych<sup>11</sup>. Konsekwencją podpisanej umowy było uruchomienie gminnego punktu konsultacyjno-informacyjnego programu „Czyste Powietrze”.

Tabela 11 Dane liczbowe realizacji programu „Czyste powietrze” na terenie Gminy wg stanu na koniec I kwartału 2023 r

|  |    |
|--|----|
| Liczba złożonych Wniosków o dofinansowanie | 63 |
| Liczba zrealizowanych inwestycji           | 25 |

<sup>10</sup> Zgodnie z uchwałą Nr XXII/291/20 Sejmiku Województwa Świętokrzyskiego z dnia 29 czerwca 2020r.

<sup>11</sup> Program oferuje dofinansowanie wymiany starych i nieefektywnych źródeł ciepła na paliwo stałe na nowoczesne źródła ciepła spełniające najwyższe normy.

Strategia Rozwoju Gminy Lipnik do roku 2030  
**Diagnoza strategiczna sytuacji społecznej, gospodarczej i przestrzennej Gminy Lipnik**

|                           |               |
|---------------------------|---------------|
| Kwota wypłaconych dotacji | 624 002,49 zł |
|---------------------------|---------------|

Źródło: Dane Urzędu Gminy w Lipniku

Gmina Lipnik zainteresowana jest realizacją projektów parasolowych dla mieszkańców polegających na możliwości dofinansowania:

- dostawy i montażu instalacji fotowoltaicznych, pomp ciepła, instalacji solarnych na/w budynkach mieszkalnych prywatnych (instalacje prosumenckie),
- likwidacji tzw. „kopciuchów” – kotłów c.o. starej generacji na ich wymiany na ekologiczne w ramach głębokiej termomodernizacji jednorodzinnych budynków mieszkalnych nieefektywnych energetycznie<sup>12</sup>

oraz projektami z zakresu termomodernizacji budynków użyteczności publicznej wraz z montażem odnawialnych źródeł energii oraz modernizacją oświetlenia ulicznego na energooszczędne.

**Zadania inwestycyjne planowane do realizacji:**

- prace termomodernizacyjne na budynkach użyteczności publicznej,
- montaż pomp ciepła (GOK Włostów, GOK Lipnik, Szkoła we Włostowie, NZOZ Włostów)
- montaż paneli fotowoltaicznych w gospodarstwach domowych,
- montaż kolektorów słonecznych w gospodarstwach domowych,
- montaż kotłów na palet i gazowych w gospodarstwach domowych.

Gmina Lipnik przystąpiła do udziału w projekcie pn.: „Zakup drzew i krzewów miododajnych przeznaczonych do nasadzeń na terenach zieleni dostępnych publicznie w województwie świętokrzyskim” finansowanego ze środków Samorządu Województwa Świętokrzyskiego dofinansowanego przez Wojewódzki Fundusz Ochrony Środowiska i Gospodarki Wodnej w Kielcach. W ramach realizacji projektu nasadzono w obrębie Szkoły Podstawowej im. Romana Kosęły we Włostowie 30 szt. drzew miododajnych (Klon tatarski 10 szt., Ewodia Aksaminta 10 szt. i Jabłoń Rajską 10 szt.) oraz 60 szt. krzewów miododajnych z gatunku Śnieguliczka biała. Drzewa i krzewy odpowiednio zabezpieczono przed uszkodzeniem przez zwierzynę oraz przed trudnymi warunkami atmosferycznymi. Realizacja projektu przyczyni się m.in. do ograniczenia emisji zanieczyszczeń do środowiska, powstrzymania i odwrócenia procesu spadku liczebności owadów zapylających oraz zwiększenia bioróżnorodności terenów zieleni dostępnych publicznie.

Inne potrzeby zgłoszone na etapie Diagnozy:

1. Budowa farmy fotowoltaicznej pokrywającej zużycie energii oświetlenia ulicznego oraz budynków użyteczności publicznej oraz magazynów energii dla potrzeb JST.
2. Rozbudowa oświetlenia ulicznego w miejscach niedoświetlonych oraz na odcinkach, gdzie linia oświetleniowa nie istnieje, a powstają nowe zabudowania.
3. Modernizacja i budowa energooszczędnego-ekologicznego oświetlenia ulicznego na terenie gminy.

<sup>12</sup> Wyzwaniem dla całego regionu będzie wdrożenie uchwały nr XXII/292/20 Sejmiku Województwa Świętokrzyskiego z dnia 29 czerwca 2020r. w sprawie wprowadzenia na obszarze województwa świętokrzyskiego ograniczeń i zakazów w zakresie eksploatacji instalacji, w których następuje spalanie paliwa, która zakłada, że od 01.07.2026r. na terenie województwa świętokrzyskiego będzie można użytkować tylko odnawialne bądź niskoemisyjne źródła ciepła takie jak: ciepło z sieci miejskiej, kotły na gaz lub olej opalowy, pompy ciepła, ogrzewanie elektryczne.

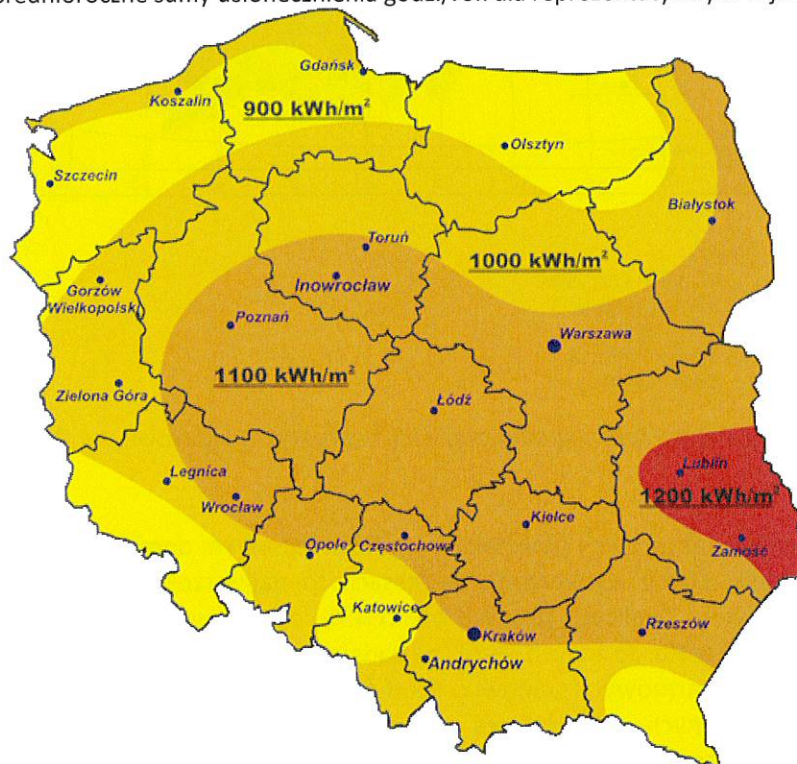
## 1.5 Zasoby naturalne

### Klimat

Urozmaicona rzeźba terenu i spore deniwelacje powodują powstawanie inwersji termicznych w zagłębieniach terenowych, czyli dużych różnic w temperaturze między np. wysoczyzną, a dnem doliny (mogą one dochodzić do 35° C) z uwagi na to, że na dnie wąwozów i dolin zalega zimne i wilgotne powietrze. Cechą charakterystyczną Wyżyny Sandomierskiej jest również występowanie zboczy chłodnych (o wystawie północnej) i ciepłych (o wystawie południowej).

Według regionalizacji klimatycznej R. Gumińskiego, nawiązującej do potrzeb rolnictwa, obszar gminy położony jest w obrębie dzielnicy radomskiej, obejmującej stosunkowo wąski pas wzdłuż Wisły, na południe od ujścia Pilicy. Indywidualność tej dzielnicy zaznacza się wyraźnie w rozkładzie elementów termicznych i jest to obszar nieco cieplejszy w stosunku do terenów położonych na północ i na wschód. Średnia suma opadów rocznych wynosi 550-650 mm, okres wegetacyjny trwa 210 dni, początek robót polnych przypada już w drugiej dekadzie marca. Średnia temperatura roczna 7,2-7,5°C, długość zalegania trwałej pokrywy śnieżnej – około 60 dni. Najkorzystniejsze warunki klimatu lokalnego występują na stokach o ekspozycji S, SE i SW w obrębie Wyżyny, o spadkach od 5-20% z uwagi na dobre nasłonecznienie i przewietrzanie. Otrzymują one większe ilości ciepła w ciągu roku. Powierzchnie płaskie, pod warunkiem, że nie są to dna dolin, a więc wierzchowiny, również otrzymują duże ilości ciepła w ciągu roku przy umiarkowanym przewietrzaniu. Dlatego można je zaliczyć do obszarów o korzystnych warunkach topoklimatycznych. Również do tej grupy należą stoki o nachyleniu do 5% i ekspozycji N, NW i NE. Prowadzone badania wykazały, że suma usłonecznienia rzeczywistego w tym rejonie kształtuje się na poziomie 1200–1400 godzin w ciągu roku. O korzystnych warunkach solarnych świadczy również duży udział promieniowania bezpośredniego (bardziej efektywnego od rozproszonego i łatwiejszego technicznie do wykorzystania) w promieniowaniu całkowitym, wynoszący średniorocznie 52–54%, a w okresie zimowym 40–44%.

Mapa 2 Średnioroczne sumy usłonecznienia godz./rok dla reprezentatywnych rejonów Polski

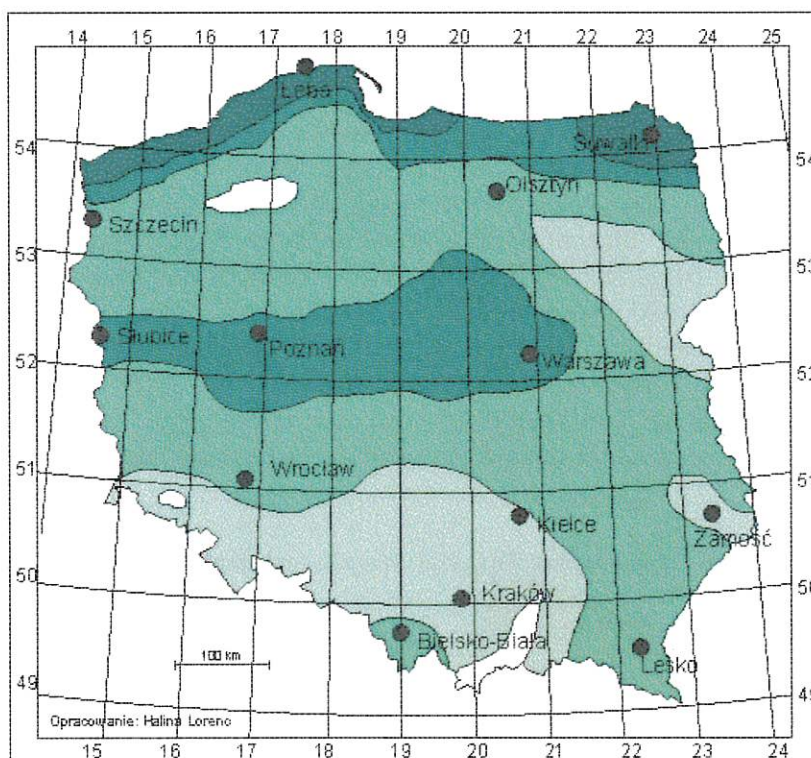


Strategia Rozwoju Gminy Lipnik do roku 2030  
Diagnoza strategiczna sytuacji społecznej, gospodarczej i przestrzennej Gminy Lipnik

Źródło: Plan Gospodarki Niskoemisyjnej gminy Lipnik

Na obszarze gminy istnieją dość korzystne warunki wietrzne (mapa 3), stąd też możliwość lokalizacji elektrowni wiatrowych. Do celu tego można wykorzystać tereny niezabudowane, położone w obszarze użytków rolnych. W Studium Uwarunkowań i Kierunków Zagospodarowania Przestrzennego Gminy Lipnik wyznaczono tereny obecnie wolne od zabudowy, dotychczas użytkowane rolniczo (forma użytkowania rolniczego pozostaje w dalszym ciągu niezmienną), w obrębie, których mogą być lokalizowane siłownie wiatrowe, pojedyncze lub w zespołach, jako „farmy wiatrowe” z zachowaniem bezpiecznej odległości do najbliższej zabudowy mieszkaniowej jednorodzinnej i mieszkaniowej w zabudowie zagrodowej wskazanej w raportach oddziaływania na środowisko, wykonanych na potrzeby konkretnej inwestycji.

Mapa 3 Strefy energetyczne wiatru w Polsce



| Strefy:                |  |
|------------------------|--|
| I - Wybitnie korzystna |  |
| II - Bardzo korzystna  |  |
| III - Korzystna        |  |
| IV - Mało korzystna    |  |
| V - Niekorzystna       |  |

Źródło: [https://pl.wikipedia.org/wiki/Energetyka\\_wiatrowa\\_w\\_Polsce](https://pl.wikipedia.org/wiki/Energetyka_wiatrowa_w_Polsce)

### Gleby

Na obszarze gminy przeważają gleby powstałe na podłożu lessowym dominują one w całej strukturze glebowej gminy Lipnik. Gleby wytworzone na lessach to najlepszej jakości czarnoziemy (przede wszystkim we Włostowie i okolicach (jest ich około 45%, z kolei w Lipniku i okolicach jest ich już „tylko” ok. 30% - w stosunku do innych gleb), posiadające dobre właściwości wodne i powietrzne, bogactwo składników pokarmowych stanowi o ich dużej urodzajności. Ze względu na występowanie dużej ilości gruntów ornych, nieosłonięta roślinnością część gleb uległa degradacji tworząc czarnoziemy zdegradowane. Znaczny udział na obszarze gminy mają kompleksy gleb brunatnych.



**Diagnoza strategiczna sytuacji społecznej, gospodarczej i przestrzennej Gminy Lipnik**

W dolinach rzecznych Opatówki oraz jej dopływów wykształciły się mady rzeczne oraz gleby brunatne wytworzone na deluwacjach rzecznych. Są to gleby żyzne, lecz o nieregulowanych stosunkach wodnych. W najniższej położonych częściach den dolinnych, o utrudnionym odpływie płytko zalegających wód gruntowych wykształciły się gleby mułowo – bagienne. Około 90% gruntów ornych, dominujących na obszarze gminy, zbonifikowana jest w klasach I – III. Użytki zielone, stanowiące niespełna 7% powierzchni użytków rolnych to w przewadze klasy II – IV. W użytkach rolnych obszaru gminy charakterystyczny jest znaczny udział gleb klasy I – blisko 18% ogólnej ich powierzchni.

**Lasy**

Powierzchnia gruntów leśnych na terenie gminy to zaledwie 316,12 ha (lesistość gminy wynosi zaledwie 3,9%). Urodzajna ziemia, wczesne osadnictwo, duże zaludnienie, to czynniki małej lesistości tego terenu. Największy las to kompleks w Międzygórzu, w sąsiednich Słabuszewicach dominują drzewa ponad 50 letnie. W dolinie Opatówki spotyka się miejscami las wilgotny, występujący u podnóża Opatówki pod Słabuszewicami, w dolinie Żychawy pod Żurawnikami, w wąwozie łączki w Międzygórzu. Dodać trzeba, że w tej dolinie występują łąki łąkowe, a w Malicach łąki łąkowe.

**Naturalny świat roślinny i zwierzęcy**

Na górnych partiach zboczy doliny Opatówki, a także na ścianach wąwozów, rozdołów i na wzgórzach o wystawie południowej spotyka się stanowiska reliktywnej roślinności stepowej. Niedostępne i trudne do uprawy wąwozy i jary są siedliskiem dla tworzenia się naturalnych zbiorowisk roślinnych - gdzie można obserwować wtórne powstawanie zespołów, często z udziałem roślin uprawianych przez człowieka. Dzikie i bujne ostoje są też dobrym środowiskiem dla dzikiej zwierzyny (zające, sarny, lisy, łasice, kuny, dzikie króliki, kuropatwy, bobry).

Świat zwierzęcy na obszarze gminy reprezentowany jest dość nielicznie, głównie przez gatunki pospolite i niezagrożone, charakterystyczne dla otwartych terenów rolnych oraz w dużo mniejszym stopniu formacji łąkowych i leśnych. Tereny rolne stanowią przestrzeń życiową dla bezkręgowców, ssaków (sarna polna, lis rudy, kret, nornik zwyczajny, mysz polna), polnych gatunków ptaków (najliczniejsze populacje to: zięba, skowronek, szpak, cierniówka, wróbel, bażant, kos). Bogatsze florystycznie zbiorowiska roślinne występujące w obrębie niewielkich izolowanych lasów i obrębie podmokłości doliny rzecznej Opatówki stanowią ekosystemy bardziej różnorodnej pod względem gatunkowym zwłaszcza ornitofauny.

**Kopaliny**

Na terenie gminy Lipnik występują pokłady kamienia łamanego i blocznego, które można wykorzystywać w budownictwie drogowym. Poniższa tabela obrazuje rozpoznane złoża:

Tabela 12 Złoża surowców mineralnych zlokalizowane na terenie Gminy Lipnik

| I.p | Zlokalizowane złoża surowców mineralnych | kopalina  |
|-----|--|---|
| 1   | Grocholice                               | Dolomit   |
| 2   | Leszczków                                | Piaskowiec- piaskowiec - materiał do budowy dróg;   |
| 3   | Międzybórz                               | Piaskowiec- piaskowiec glaukonitowy (ordowik) d/p kruszywa (tłuczeń, kliniec i grys) do robót drogowych oraz do nawierzchni betonowo-bitumicznych na dolną i górną część nawierzchni; |
| 4   | Słabuszewice                             | Piaskowiec- kamienia łamanego dla potrzeb budownictwa wodnego (do regulacji rzek - obciążnik materacy i faszynady, na narzuty podwodne, do umacniania brzegów                         |

Strategia Rozwoju Gminy Lipnik do roku 2030  
**Diagnoza strategiczna sytuacji społecznej, gospodarczej i przestrzennej Gminy Lipnik**

|   |           |   |
|---|-----------|---|
| 5 | Żurawniki | Piaskowiec- piaskowiec kwarcytowy (lokalnie piaskowce kwarcytowe, dolny dewon) do budowy dróg (kamień gruby, tłuczeń, kliniec, grys); |
| 6 | Żurawniki | Dolomit- Decyzją GZ-7420/3/86 teren po eksploatacji złoża przeznaczono na wysypisko śmieci (obecnie zrekultywowane)                   |
| 7 | Żurawniki | Dolomit   |

Źródło: opracowanie własne na podstawie: <http://geoportal.pgi.gov.pl/>

### Warunki hydrologiczne

Główna rzeka przepływająca przez gminę Lipnik to Opatówka (dawniej zwana Łukawą). Mniejsze rzeczki to m.in.: Kurówka (zwana też za Groblą), Lisowski Potok, Jagnianka. Na terenie gminy położonych jest kilkadziesiąt źródeł i wysięków dobrej, ale twardej wody. Wyflęwy z reguły zlokalizowane są u podnóży zboczy doliny Opatówki. Najwięcej źródeł znajduje się w okolicach Gołębiowa, Lipnika i przede wszystkim Międzygórza - w dolinach Chełmno, Zwaliska, Zapusty i Łączki. Dalej spotyka się źródelka w Gozdawie, Leszczkowie, Żurawnikach Dolnych i Włostowie.

Woda wypływa z dolomitów i wapieni środkowo- dewońskich. Woda z tych źródeł ma wysoką jakość, a źródła sporą wydajność. Największą ma źródło w Międzygórzu - 9,5 l na sekundę. Źródła można też spotkać na zboczu Grzbietu Kleczanowskiego a więc w Gołębiowie, Uszarowie, Osinach i Sternalicach. Tam, gdzie kiedyś był brzeg morza mioceńskiego (w Kaczycach, Swojkowie, Marycinie, Słoptowie i Włostowie) źródła mają wypływy ze szczelin skalnych (wapieni i dolomitów). Mają czystą, twardą i zasadową w odczynie wodę. Pisząc o zasobach wodnych gminy należy wspomnieć o zbiornikach wodnych m.in. w Leszczkowie (staw ok. 3 ha), Kurowie, Lipniku (dawny kamieniołom) i niewielkim stawie w Gołębiowie. Naturalnymi zbiornikami są stawy we Włostowie i Swojkowie. W dolinie Opatówki (okolice Męczenic i Malic) występują mokradła na podmokłych łąkach.

### Wody podziemne

Na terenie gminy Lipnik, we Włostowie, znajduje się jeden z głównych zbiorników wód podziemnych (GZWP) woj. świętokrzyskiego zaopatrujący w wodę mieszkańców kilku gmin. Włostowski zbiornik ma 108 km<sup>2</sup> powierzchni, w jego zasoby dyspozycyjne są szacowane na 500 m<sup>3</sup>/h. Charakter zbiornika szczelinowo-krasowy w skałach wapiennych i dolomitowych z dewonu środkowego i górnego.

Tabela 13 Wykaz jednolitych części wód powierzchniowych znajdujących się na terenie gminy Lipnik

| KOD JCWP       | Nazwa JCWP  | Status | Stan (ogólny) | Ocena ryzyka nieosiągnięcia celu środowiskowego | Przypisane cele środowiskowe  |
|----------------|-------------|--------|---------------|---|---|
| RW200006219449 | Kozłanka    | NAT    | zły stan wód  | zagrożona                                       | umiarkowany stan ekologiczny (złagodzone wskaźniki: [przewodność elektrolityczna właściwa w 20°C, IO, MMI]; pozostałe wskaźniki - II klasa jakości); zapewnienie drożności cieku dla migracji ichtiofauny o ile jest monitorowany wskaźnik diadromiczny D; zapewnienie drożności cieku według wymagań gatunków chronionych<br><br>stan chemiczny: dla złagodzonych wskaźników [benzo(a)piren(w)] poniżej stanu dobrego, dla pozostałych wskaźników - stan dobry |
| RW200006219489 | Gorzyczanka | NAT    | zły stan wód  | zagrożona                                       | umiarkowany stan ekologiczny (złagodzone wskaźniki: [przewodność elektrolityczna  |

Strategia Rozwoju Gminy Lipnik do roku 2030  
Diagnoza strategiczna sytuacji społecznej, gospodarczej i przestrzennej Gminy Lipnik

|                |          |     |              |           |  |
|----------------|----------|-----|--------------|-----------|--|
|                |          |     |              |           | właściwa w 20°C, IO); pozostałe wskaźniki - II klasa jakości); zapewnienie drożności cieku dla migracji ichtiofauny o ile jest monitorowany wskaźnik diadromiczny D<br><br>dobry stan chemiczny  |
| RW200006231499 | Opatówka | NAT | zły stan wód | zagrożona | umiarkowany stan ekologiczny (złagodzone wskaźniki: [OWO, przewodność elektrolityczna właściwa w 20°C, IO); pozostałe wskaźniki - II klasa jakości); zapewnienie drożności cieku dla migracji ichtiofauny o ile jest monitorowany wskaźnik diadromiczny D<br>stan chemiczny: dla złagodzonych wskaźników [benzo(a)piren(w),fluoranten(w)] poniżej stanu dobrego, dla pozostałych wskaźników - stan dobry |

Źródło: opracowanie własne na podstawie <http://karty.apgw.gov.pl:4200/jcw-powierzchniowe>

Tabela 14 Wykaz jednolitych części wód podziemnych znajdujących się na terenie Gminy Lipnik

| KOD JCWPd | Stan (ogólny) | Ocena ryzyka nieosiągnięcia celu środowiskowego | Przypisane cele środowiskowe                  | Działania  |
|-----------|---------------|---|---|--|
| GW2000116 | dobry         | niezagrożona                                    | dobry stan chemiczny<br>dobry stan ilościowy  | Dla JCW nie zaplanowano żadnych dodatkowych działań podstawowych.<br><br>Dla JCW nie zaplanowano żadnych dodatkowych działań uzupełniających.  |
| GW2000117 | dobry         | niezagrożona                                    | dobry stan chemiczny,<br>dobry stan ilościowy | Działania podstawowe:<br>1. ustanowienie obszaru ochronnego zbiornika wód śródłądowych (GZWP) - wydanie rozporządzenia ustanawiającego obszar ochronny zbiornika wód śródłądowych, w drodze aktu prawa miejscowego dla GZWP nr 405 (Niecka radomska)<br>2. ustanowienie obszaru ochronnego zbiornika wód śródłądowych (GZWP) - wydanie rozporządzenia ustanawiającego obszar ochronny zbiornika wód śródłądowych, w drodze aktu prawa miejscowego dla GZWP nr 406 (Niecka lubelska (Lublin))<br><br>Działania uzupełniające:<br>1. wsparcie działań organów administracji w zakresie ustanawiania obszarów ochronnych GZWP – wsparcie merytoryczne w zakresie zagadnień hydrogeologicznych i hydrodynamicznych związanych z ustanawianiem obszarów ochronnych zbiorników wód śródłądowych (GZWP). Obejmować będzie m.in. przeniesienie informacji merytorycznych z dokumentacji hydrogeologicznych do dokumentów niezbędnych do opracowania wniosku o ustanowienie obszaru ochronnego GZWP (GZWP nr 406)<br>2. wsparcie działań organów administracji w zakresie ustanawiania obszarów ochronnych GZWP - wsparcie merytoryczne w zakresie zagadnień hydrogeologicznych i |

**Strategia Rozwoju Gminy Lipnik do roku 2030**  
**Diagnoza strategiczna sytuacji społecznej, gospodarczej i przestrzennej Gminy Lipnik**

|  |  |  |  |   |
|--|--|--|--|---|
|  |  |  |  | hydrodynamicznych związanych z ustanawianiem obszarów ochronnych zbiorników wód śródładowych (GZWP). Obejmować będzie m.in. przeniesienie informacji merytorycznych z dokumentacji hydrogeologicznych do dokumentów niezbędnych do opracowania wniosku o ustanowienie obszaru ochronnego GZWP (GZWP nr 405) |
|--|--|--|--|---|

Źródło: opracowanie własne baza danych <https://apgw.gow.pl/>

Działania przyczyniające się do osiągnięcia celów środowiskowych dla wód powierzchniowych i podziemnych oraz obszarów chronionych zostały zamieszczone w kartach Charakterystyki<sup>13</sup>.

Przedstawione na mapach zagrożenia suszą informacje wskazują, iż teren gminy Lipnik to obszar charakteryzujący się:

- bardzo silne i silnym zagrożeniem wystąpienia suszy rolniczej,
- umiarkowanym i silnym zagrożeniem wystąpienia suszy hydrologicznej oraz
- umiarkowanym zagrożeniem wystąpienia suszy hydrogeologicznej.

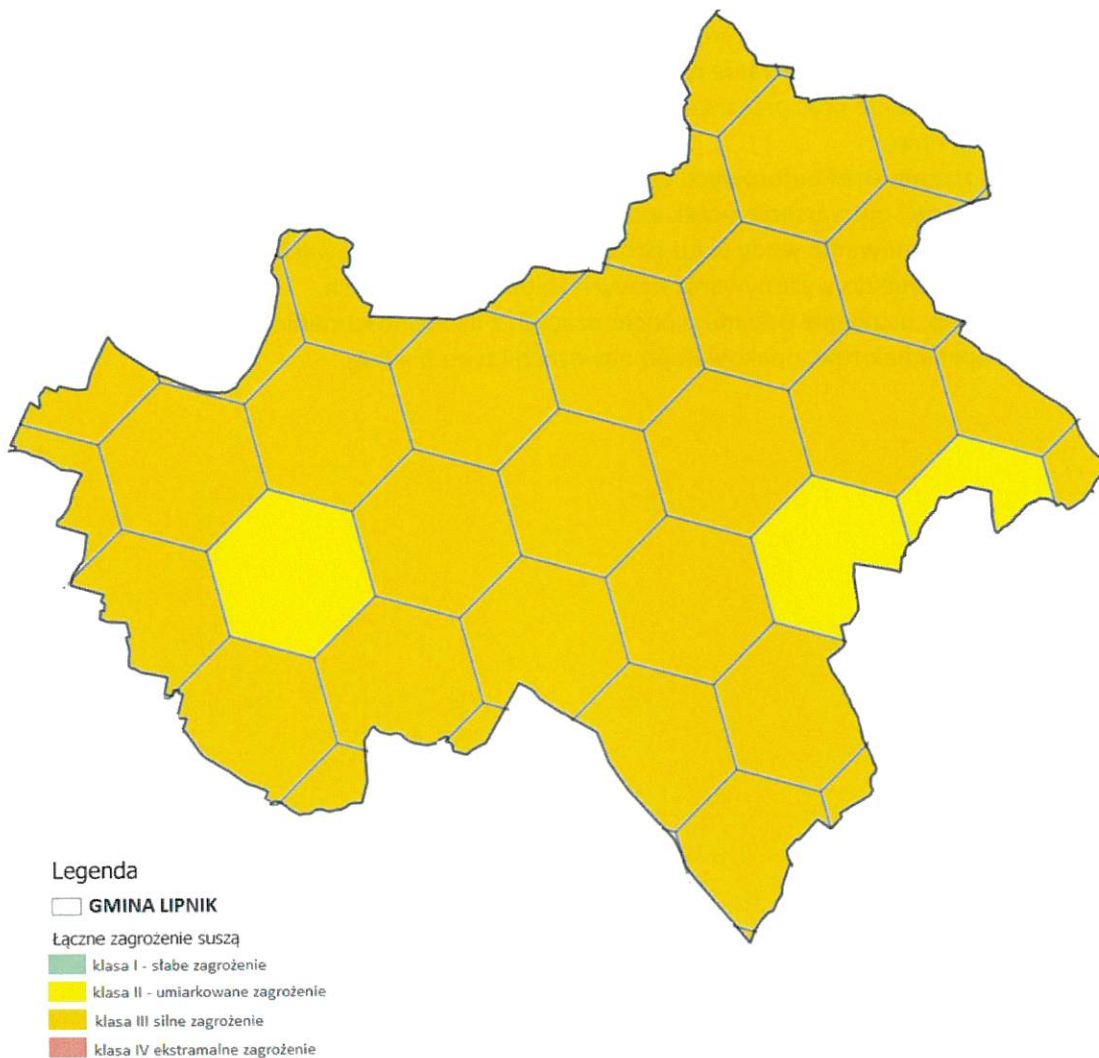
Według klas łączonego zagrożenia suszą na terenie gminy Lipnik występują obszary o umiarkowanym i silnym zagrożeniu suszą.

Mapa 4 Zagrożenia suszą na terenie Gminy Lipnik

---

<sup>13</sup> Znajdują się pod adresem [www: https://apgw.gow.pl/](http://www.apgw.gow.pl/) w zakładce KARTY CHARAKTERYSTYKI

Strategia Rozwoju Gminy Lipnik do roku 2030  
Diagnoza strategiczna sytuacji społecznej, gospodarczej i przestrzennej Gminy Lipnik



Źródło: opracowanie własne przy użyciu programu QGIS

Na terenie gminy występują tereny zagrożenia powodziowego.

**Zdiagnozowane potrzeby Gminy Lipnik w zakresie przedsięwzięć służących ochronie i racjonalnemu gospodarowaniu wodą oraz przeciwdziałanie skutkom zagrożeń naturalnych**

1. Rozwój błękitno-zielonej infrastruktury (m.in. zakładanie ogrodów deszczowych w przestrzeni publicznej i prywatnych gospodarstwach domowych, w tym wykonanie łąk kwietnych wspomagających bioretencję, itp.) m.in.:

- ✓ budowa zbiorników przeznaczonych do gromadzenia wód opadowych,
- ✓ odmulenie cieków odprowadzający wodę, remonty przepustów, czyszczenie skarp, grobli i dna z roślinności i namułu w stawach na terenie gminy,
- ✓ zagospodarowanie wód deszczowych w ramach nieruchomości,
- ✓ zakup zbiorników na wodę deszczową,
- ✓ zadrzewienia,
- ✓ ogrody (różnego rodzaju: kieszonkowe, deszczowe, na dachach, sensoryczne),
- ✓ zagospodarowanie zieleni np. na dachach i pionowych powierzchni budynków, a także filarach, wiaduktach, nieużywanych krańcach betonowych zabezpieczeń nadbrzeży, wiat przystankowych i śmietnikowych.

2. Ochrona wód przed zanieczyszczeniami pochodzącymi ze źródeł rolniczych poprzez wdrożenie i przestrzeganie zasad Dobrej Praktyki Rolniczej np. w zakresie braku nawożenia, składowania nawozów i kiszonek w pobliżu cieków.

**Strategia Rozwoju Gminy Lipnik do roku 2030**  
**Diagnoza strategiczna sytuacji społecznej, gospodarczej i przestrzennej Gminy Lipnik**

3. Zwiększenie retencji wodnej na terenach rolniczych, leśnych i zurbanizowanych poprzez:

- ✓ prawidłowe użytkowanie rolnicze gleb,
- ✓ prowadzenie prac przeciwozyjnych,
- ✓ zalesienie,
- ✓ tworzenie stref buforowych wzdłuż cieków,
- ✓ ochronę i odtwarzanie oczek wodnych i mokradeł,
- ✓ retencjonowanie wody w już istniejących zbiornikach i rowach oraz
- ✓ zachęcanie do wykonywania nowych zbiorników wodnych.

4. Ochrona gleb np. usuwanie odpadów pochodzących z działalności rolniczej tj. folii rolniczych, siatki i sznura do owijania balotów, opakowań po nawozach i typu Big Bag.

## 1.6 Atrakcyjność turystyczna – walory, oferta i infrastruktura turystyczna

Największą atrakcją turystyczną gminy są ruiny zamku w Międzygórzu (ostatnio wykonano m.in. zagospodarowanie terenu wokół). Innymi atrakcjami są:

- ruiny Pałacu Karskich we Włostowie,
- Pomnik/krzyż w Męczennicach upamiętniający wydarzenia z okolicy Malic i Męczennic (walki protestantów z katolikami w XVII w.),
- działalność Winnicy w Malicach Kościelnych (odwiedzana w sezonie przez ponad 3000 os.) ze ścieżką dydaktyczną w naturalnie ukształtowanych wąwozach lessowych osiągających kilkanaście metrów wysokości.

Warto również wspomnieć o obiektach pełniących funkcje gastronomiczne na terenie gminy i są to m.in.: Dworek Markus i Karczma Makowe Pola.

Zabytkowy murowany dworek w stylu klasycystycznym w Lipniku w drugiej połowie XIX wieku należał do sędziego Konstantego Łaskiego<sup>14</sup>. Pod koniec XIX wieku posiadłość została własnością Marii Bzowskiej. Powojenne losy dworu były związane z Gminną Spółdzielnią, aktualnie dworek jest własnością prywatną. Został pięknie odrestaurowany i mieści się w nim restauracja "Dworek Markus" z przestronnymi, stylowo urządzonymi wnętrzami.

Z kolei Karczma „Makowe Pole” funkcjonuje od 2008 r. nawiązującym w swym surowym drewnianym, ale przytulnym wystroju do wzoru staropolskiej karczmy. Wewnątrz znajduje się także kolekcja ludowych rzeźb.

Zdjęcie 6 Karczma „Makowe Pole” w miejscowości Lipnik



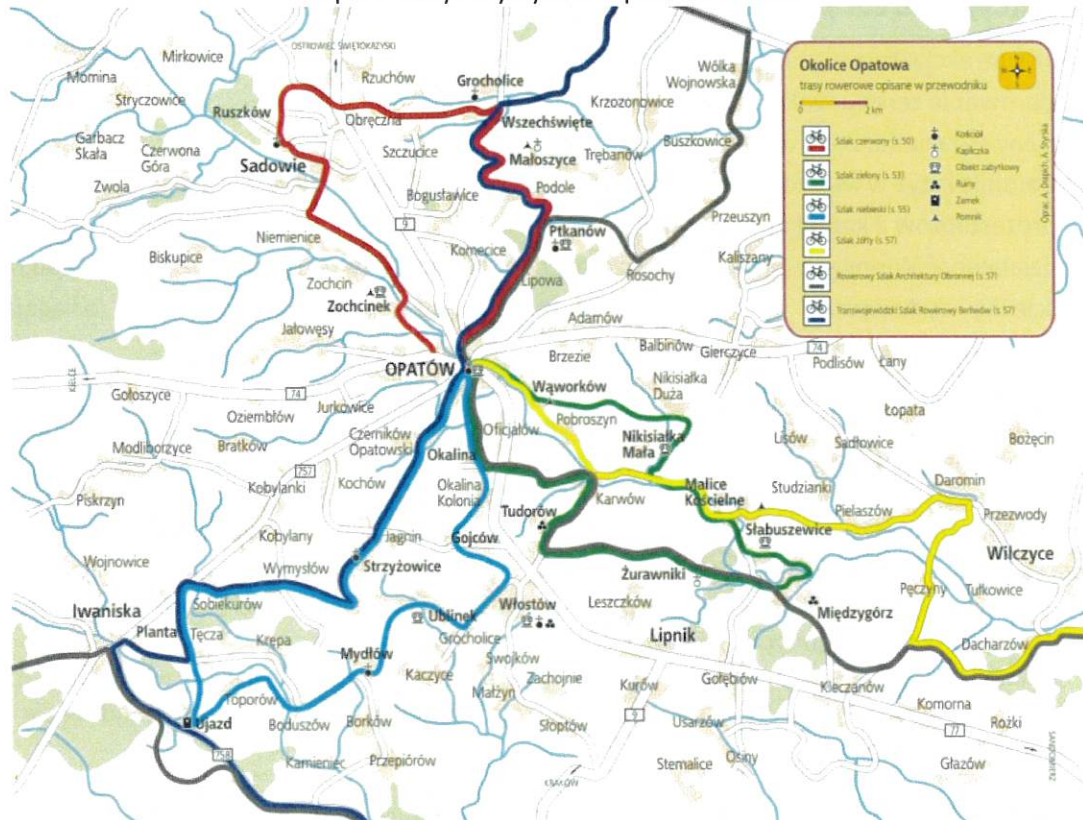
Źródło: [https://opатов.travel/informator\\_turystyczny/gdzie\\_zjesc/karczma\\_makowe\\_pole](https://opатов.travel/informator_turystyczny/gdzie_zjesc/karczma_makowe_pole)

Przez teren gminy Lipnik przechodzi żółty, zielony, niebieski i czarny szlak rowerowy (zob. mapę nr 5) oraz trasy zlokalizowane na mapie nr 6: niebieski żółty i zielony

<sup>14</sup> Sędzia pokoju, inżynier i rolnik Konstanty Łaski zmarł w 1882 roku i został pochowany na cmentarzu w pobliskich Goźlicach.

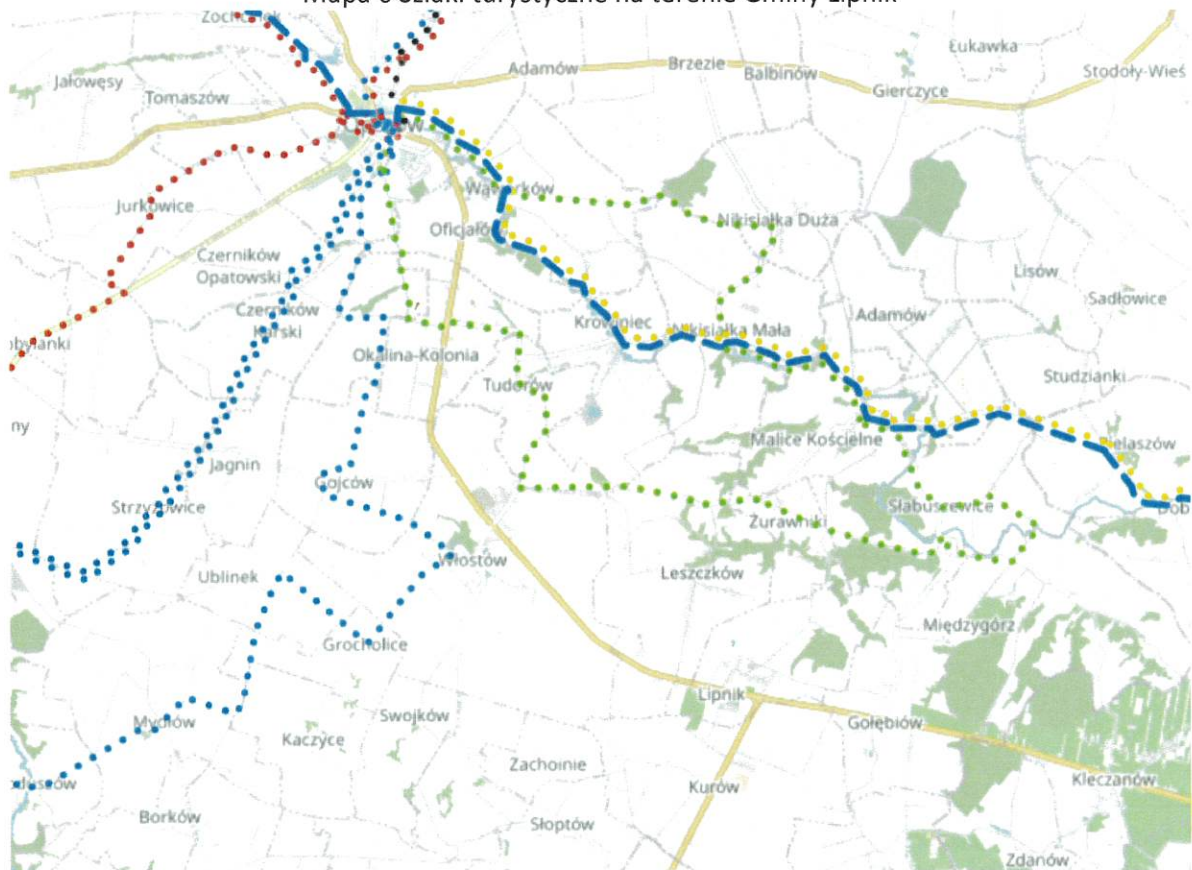
Strategia Rozwoju Gminy Lipnik do roku 2030  
 Diagnoza strategiczna sytuacji społecznej, gospodarczej i przestrzennej Gminy Lipnik

Mapa 5 Trasy turystyczne Opatów i okolice



Źródło: <https://www.umopatow.pl/index.php/dla-turysty/szlaki-turystyczne>

Mapa 6 Szlaki turystyczne na terenie Gminy Lipnik



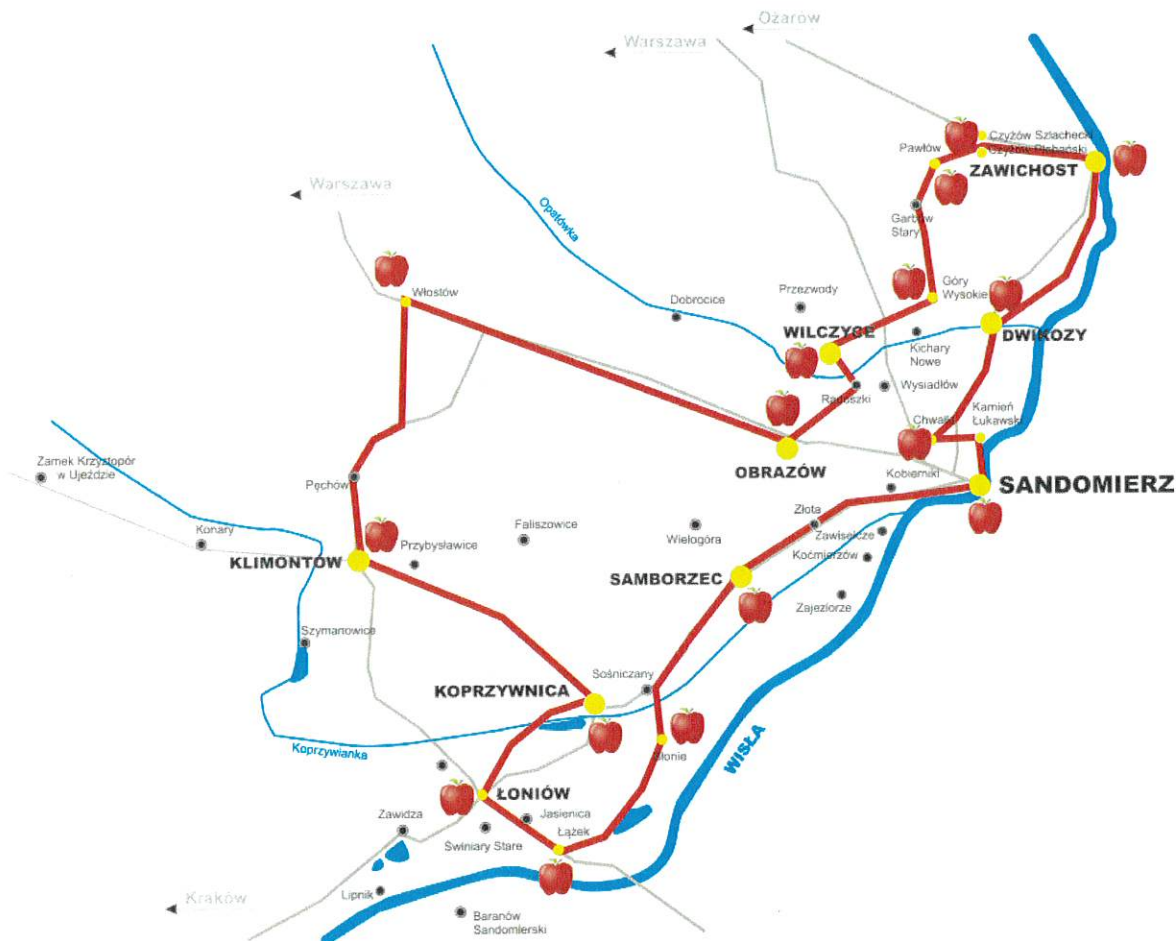
Źródło: <https://swietokrzyskie.szlaki.pttk.pl/mapa>



### Sandomierski Szlak Apetyczny

Okolice Sandomierza mają specyficzny mikroklimat, który pozwala na wyprodukowanie owoców sandomierskich o wyjątkowym smaku i zapachu. Na szlaku nie brakuje pysznych przysmaków z jabłkiem w roli głównej, a goście mogą zakosztować domowej kuchni opartej na regionalnych, tradycyjnych potrawach. We Włostowie znajduje się stoisko „Kram u Leona” oferujące warzywa prosto z pola m.in. ziemniaki, pomidory, ogórki, cebulę, kalafiory, pietruszkę i wiele innych.

Mapa 7 Sandomierski Szlak Apetyczny



Źródło: <https://sandomierz.eu/429/sandomierski-szlak-jablkowy.html>

W Lipniku, przy drodze krajowej nr 9, na trasie Warszawa - Rzeszów, stoi budynek z 1902 roku w stylu dworku - jest to budynek dawnej szkoły z gankiem i czterema kolumnami. W czasie wojen służył za koszary, a później jako magazyn. Na ścianie wmurowana jest tablica z nazwiskami 20 Polaków rozstrzelanych przez Niemców w styczniu 1944 roku. Budynek jest odnowiony, a teraz mieści się w nim Posterunek Policji.

W Lipniku, na ogrodzonym placu między zespołem szkół a kaplicą stoi Pomnik Czynu Legionowego. Głównym jego elementem jest dwu i półmetrowa postać Antoniego Jabłońskiego w mundurze oficera Legionów Polskich. Obok na kamiennej płycie umieszczono napis: "ppłk. Antoniemu Jabłońskiemu Kawalerowi Krzyża Virtuti Militari, Dowódcy 11. Pułku Ułanów Legionowych oraz tym wszystkim mieszkańcom Ziemi Sandomierskiej, którzy walczyli o niepodległość w latach 1914-1920".

Warto również wspomnieć, że w niewielkiej dolince za budynkiem Urzędu Gminy w Lipniku w maju 2012 roku został uroczystie otwarty niewielki amfiteatr. Ten ciekawie zagospodarowany

**Diagnoza strategiczna sytuacji społecznej, gospodarczej i przestrzennej Gminy Lipnik**

obiekt jest miejscem wielu okolicznościowych imprez kulturalnych, spotkań, wypoczynku dla mieszkańców Lipnika jak i całej gminy.

**Zdiagnozowane potrzeby Gminy Lipnik w zakresie przedsięwzięć turystyczno- kulturalnych oraz z zakresu zachowania dziedzictwa kulturalnego:**

1. Rozbudowa ścieżek rowerowych na terenie Gminy Lipnik zgodnie m.in. z „Koncepcją przebiegu tras rowerowych na terenie województwa świętokrzyskiego” przyjętego Uchwałą Zarządu Województwa Świętokrzyskiego nr 4962/22 z dnia 02.03.2022 r.) w ramach trasy regionalnej nr 152 oraz wspólnie z innymi samorządami w ramach OSI Dolina. Na terenie gminy Lipnik planuje się trasę o długości 5,2 km.

Mapa 8 Koncepcja przebiegu tras rowerowych na terenie województwa świętokrzyskiego



Źródło: Koncepcja przebiegu tras rowerowych na terenie województwa

2. Remont (konserwacja) obecnie funkcjonujących szlaków turystycznych oraz wytyczenie i oznakowanie nowych (w zależności od potrzeb).
3. Rozwój infrastruktury turystycznej:
  - budowa Miejsc Odpoczynku Rowerzystów,
  - utworzenie wypożyczalni rowerów,
  - interaktywne oznakowanie atrakcji turystycznych.
4. Zbudowanie sieci powiązań pomiędzy instytucjami i przedsiębiorcami sektora turystycznego i około turystycznego w celu realizacji wspólnych przedsięwzięć.

**Diagnoza strategiczna sytuacji społecznej, gospodarczej i przestrzennej Gminy Lipnik**

5. Włączenie obiektów i terenów zabytkowych w możliwości wykorzystania ich walorów na cele społeczne, rekreacyjne i turystyczne.
6. Poprawa stanu zabytków, pomników i miejsc pamięci, w tym remont obiektów zabytkowych wpisanych do rejestru zabytków.
7. Organizacja różnego rodzaju imprez kulturalnych m.in. dożynki, festiwali i prezentacji folklorystycznych, itp.
8. Promocja turystyczna gminy.
9. Dopuszczenie Gminnej Biblioteki Publicznej w Lipniku, w tym m.in.:
  - automatyzacja procesów bibliotecznych,
  - zakup plenerowej sceny kulturalno-edukacyjnej wraz z zapleczem technicznym.

## 2. Diagnoza sytuacji przestrzennej

### 2.1 Położenie

Gmina Lipnik położona jest we wschodniej części województwa świętokrzyskiego, w powiecie opatowskim. Od wschodu i południa graniczy z gminami powiatu sandomierskiego: Klimontów, Obrazów, Wilczyce, a od zachodu i północy z jednostkami należącymi do powiatu opatowskiego: gminą miejsko-wiejską Opatów oraz gminami Iwaniska i Wojciechowice. Gm. Lipnik jest najmniejszą pod względem powierzchni gminą w powiecie opatowskim, a jej obszar zajmuje 81,45 km<sup>2</sup>, co stanowi 8,9% powierzchni powiatu oraz 0,7% powierzchni województwa świętokrzyskiego.

Gmina Lipnik położona jest w obrębie Wyżyny Sandomierskiej, między Sandomierzem (odległość 19 km) i Opatowem (12 km), na skrzyżowaniu dróg krajowych nr 9 (Radom – Rzeszów) oraz nr 77 (Lipnik – Przemyśl). Teren gminy jest głównie wyżynny, stosunkowo płaski, pokryty grubą warstwą lessu. Zasadniczą częścią wyżyny jest wysoczyzna lessowa, jej powierzchnia rozpościera się w środkowej części gminy (rejon wododziału Opatówki i Koprzywianki), a miejscami osiąga 280 m n.p.m. (głównie jest to 250–270 m n.p.m.), najwyższe spadki terenu raczej nie przekraczają 5%.

Mapa 1. Gmina Lipnik na tle powiatu opatowskiego



Źródło: [https://pl.wikipedia.org/wiki/Plik:Powiat\\_opatowski.svg](https://pl.wikipedia.org/wiki/Plik:Powiat_opatowski.svg)

Strategia Rozwoju Gminy Lipnik do roku 2030  
Diagnoza strategiczna sytuacji społecznej, gospodarczej i przestrzennej Gminy Lipnik

Gmina podzielona jest na 22 sołectw:

1. Adamów,
2. Grocholice,
3. Gołębiów,
4. Kaczyce,
5. Kurów,
6. Leszczków,
7. Lipnik,
8. Łownica,
9. Malice Kościelne,
10. Małżyn,
11. Męczennice,
12. Międzygórz,
13. Słabuszewice,
14. Słoptów,
15. Sternalice,
16. Studzianki,
17. Swojków,
18. Włostów,
19. Ublinek,
20. Usarzew,
21. Zachoinie,
22. Żurawniki.

Na terenie gminy przeważają grunty orne (ponad 80% powierzchni).

Tabela 15 Rodzaje gruntów w Gminie Lipnik

| Rodzaje gruntów            | Powierzchnia |       |
|----------------------------|--------------|-------|
|                            | ha           | %     |
| <b>Grunty orne</b>         | 6 562,149    | 80,68 |
| <b>Sady</b>                | 177,2807     | 2,18  |
| <b>Łąki</b>                | 332,1831     | 4,09  |
| <b>Pastwiska</b>           | 138,8868     | 1,70  |
| <b>Lasy</b>                | 321,7873     | 3,95  |
| <b>Pozostałe</b>           | 601,3411     | 7,4   |
| <b>Powierzchnia ogółem</b> | 8 133,628    | 100%  |

Źródło: dane Urzędu Gminy w Lipniku na dzień 19.06.2023r.

## 2.2 Dostęp do internetu oraz usługi świadczone elektronicznie

W całej Gminie Lipnik jest dostęp do internetu, który dostarczają prywatni dostawcy. Jakość internetu jest dobra. Część mieszkańców ma dostęp do szybkiego internetu szerokopasmowego.

Urząd Gminy w Lipniku systematycznie rozwija zakres usług świadczonych elektronicznie. Zidentyfikowane potrzeby w tym zakresie dotyczą:

- 1) wymiana wodomierzy na system zdalnego odczytu,
- 2) e-administracja – Cyfrowy urząd (wykorzystanie nowych technologii, m.in. chmury danych),
- 3) rozbudowa internetu szerokopasmowego,
- 4) rozwój e-zdrowia – przedsięwzięcia realizowane przez POZ.

## 2.3 Infrastruktura drogowa

Przez teren Gminy Lipnik nie przebiega żadna linia kolejowa. Najbliższe stacje kolejowe znajdują się w Sandomierzu i Ostrowcu świętokrzyskim. Transport zbiorowy na terenie gminy Lipnik odbywa się na regularnych liniach otwartych połączonych z dowozem dzieci do szkół. Ponadto od roku 2023 zostało uruchomionych 13 linii użyteczności publicznej tworząc sieć pokrywającą cały obszar gm. Lipnik.

Głównym elementem układu komunikacyjnego gminy Lipnik są:

- droga krajowa nr 9 Radom – Iłża – Ostrowiec Św. – Opatów – Lipnik – Klimontów – Łoniów – Nagnajów – Kolbuszowa – Głogów Młp. – Rzeszów – Babica – Lutcza – Domaradz – Miejsce Piastowe – Dukla – Barwinek – gr. państwa (na terenie gminy 8,76 km), stan techniczny drogi bardzo dobry;
- droga krajowa nr 77 Lipnik – Sandomierz – Stalowa Wola – Leżajsk – Tryńcza – Jarosław – Radymno – Przemyśl (na terenie gminy 2,88 km), stan techniczny drogi bardzo dobry.
- drogi powiatowe - łącznie na terenie gminy Lipnik jest ich 40,65 km, stan nawierzchni dróg powiatowych jest zróżnicowany od zadawalającego do bardzo dobrego.
- drogi gminne - uzupełniająca sieć dróg publicznych, a łączna ich długość wynosi 102,85 km.

Drogi asfaltowe stanowią ok. 85 % wszystkich dróg na terenie gminy.

Pomimo dużego wysiłku inwestycyjnego gminy i powiatu w zakresie modernizacji infrastruktury drogowej, parametry techniczne i użytkowe części dróg powiatowych i gminnych nie odpowiadają wymaganym standardom. Wiele odcinków dróg nie posiada dostatecznej nośności - parametru technicznego bardzo ważnego przy obecnym stałym wzroście przewozu towarów transportem kołowym. Postępująca degradacja dróg wymaga przeprowadzania znacznego zakresu remontów bieżących, poprawy stanu poboczy i odwodnienia oraz uregulowania stanu prawnego pasów drogowych.

Tabela 16 Rodzaje dróg na terenie Gminy Lipnik

| L.p. | Wyszczególnienie  | Długość na terenie Gminy |
|------|-------------------|--------------------------|
| 1.   | Drogi gminne      | 102.85                   |
| 2.   | Drogi powiatowe   | 40.65                    |
| 3.   | Drogi wojewódzkie | -                        |
| 4.   | Drogi krajowe     | 12.3                     |
|      |                   | 155.8                    |

Źródło: Urząd Gminy w Lipniku

Analiza stanu układu drogowego gminy wykazała, że posiada ona dostatecznie gęstą sieć uliczno - drogową, która zabezpiecza jej powiązania wewnętrzne, a także w większości zewnętrzne.

Tabela 17 Wykaz dróg gminnych na terenie Gminy Lipnik

| Nr. Ewidencyjny drogi | Nazwa drogi                    | klasa drogi | długość drogi | szerokość drogi/pobocza | skrajnia pionowa | skrajnia pozioma w m |
|-----------------------|--------------------------------|-------------|---------------|-------------------------|------------------|----------------------|
| 337001 T              | Gołębiów Szlachecki - Wesółwka | L           | 4,018         | 4/0,75                  | brak utrudnień   | 6                    |
| 337002 T              | Kleczańów – Międzygórz         | L           | 3,24          | 3,5/05                  | brak utrudnień   | 5                    |

Strategia Rozwoju Gminy Lipnik do roku 2030  
**Diagnoza strategiczna sytuacji społecznej, gospodarczej i przestrzennej Gminy Lipnik**

|          |                                    |   |       |               |                |              |
|----------|------------------------------------|---|-------|---------------|----------------|--------------|
| 337003 T | Wesetówka – Słabuszewice           | D | 1,582 | 3,5/05        | brak utrudnień | 7            |
| 337004 T | Słabuszewice – Męczennice          | L | 1,822 | 3,5/05        | brak utrudnień | 4            |
| 337005 T | Męczennice – Adamów                | L | 1,854 | 4,5/0,75      | brak utrudnień | 7            |
| 337006 T | Adamów – Męczennice<br>Kolonja     | L | 2,704 | 4,5/0,75      | brak utrudnień | 6            |
| 337007 T | Męczennice Kol. – Studzianki       | D | 1,422 | 3/0,5         | brak utrudnień | 3,5 m wąwozy |
| 337008 T | Pielaszów - Studzianki             | D | 0,838 | 4/0,75        | brak utrudnień | 5,5          |
| 337009 T | Męczennice Kol. – Studzianki       | L | 1,877 | 3,5/0,5       | brak utrudnień | 3,5 m wąwozy |
| 337010 T | Malice Kościelne – Adamów          | L | 1,833 | 4,5/05        | brak utrudnień | 6            |
| 337011 T | Żurawniki – Szwagierków            | D | 2,32  | 3,5 - 4/0,5   | brak utrudnień | 4,5 wąwóz    |
| 337012 T | Żurawniki – Lipnik                 | L | 3,914 | 3,5- 5 /0,5   | brak utrudnień | 5            |
| 337013 T | Żurawniki – Gozdawa                | D | 1,36  | 3,5/0,3       | brak utrudnień | 4,5          |
| 337014 T | Żurawniki - Leszczków              | D | 1,361 | 3,5/0,3       | brak utrudnień | 4,5          |
| 337015 T | Pęcławice – Lipówka                | L | 2,496 | 3/0,5         | brak utrudnień | 5            |
| 337016 T | Leszczków - Lipówka                | D | 0,836 | 3/0,5         | brak utrudnień | 5            |
| 337017 T | Leszczków – Pęcławice              | D | 0,962 | 3/0,5         | brak utrudnień | 5            |
| 337018 T | Lipnik – Gołębiów Szlachecki       | L | 1,913 | 4/0,5         | brak utrudnień | 6            |
| 337019 T | Grocholice – Ublinek               | L | 1,564 | 4/0,75        | brak utrudnień | 8            |
| 337020 T | Ublinek – Kaczyce                  | L | 2,735 | 3 - 4/0,5     | brak utrudnień | 7            |
| 337021 T | Ublinek – Bartłomiejów             | L | 1,44  | 3,5/0,5       | brak utrudnień | 4,5          |
| 337022 T | Kaczyce – Kolonia Mydłów           | D | 1,203 | 4/0,5         | brak utrudnień | 6            |
| 337023 T | Włostów – Swojków                  | L | 4,675 | 3/0,5         | brak utrudnień | 4 m Wąwóz    |
| 337024 T | Swojków – Małżyn                   | D | 1,059 | 3/0,5         | brak utrudnień | 4            |
| 337026 T | Małżyn – Łownica                   | L | 3,488 | 3- 3,5 / 0,5  | brak utrudnień | 4 m Wąwóz    |
| 337027 T | Łownica – Grabina                  | L | 3,74  | 3,5 - 4,5/0,5 | brak utrudnień | 7 m wąwóz    |
| 337028 T | Maryncin - Helenów                 | D | 2,272 | 3/0,5         | brak utrudnień | 4            |
| 337029 T | Łownica – Kolonia Garbowice        | L | 1,935 | 4/0,5         | brak utrudnień | 6            |
| 337030 T | Łownica – Kaczyce                  | D | 1,774 | 3/0,3         | brak utrudnień | 3,5          |
| 337031 T | Słoptów – Kurów                    | L | 2,895 | 4 - 4,5/ 0,5  | brak utrudnień | 5,5          |
| 337032 T | Zachoinie – Małżyn                 | L | 2,007 | 3 - 4/0,5     | brak utrudnień | 4 m Wąwóz    |
| 337033 T | Kolonja Kurów – Kurów              | D | 1,909 | 3 - 3,5/0,5   | brak utrudnień | 5            |
| 337034 T | Kolonja Kurów w kierunku Antoniowa | D | 1,073 | 3,5/05        | brak utrudnień | 4,5          |
| 337035 T | Kurów – Krzyże                     | D | 1,808 | 3/0,5         | brak utrudnień | 4            |
| 337036 T | Kurów – Gołębiów                   | L | 2,069 | 4/0,75        | brak utrudnień | 6            |
| 337037 T | Kurów – Usarzew                    | L | 2,278 | 3/0,5         | brak utrudnień | 4            |
| 337038 T | Gołębiów wieś –                    | L | 2,443 | 3,5/0,5       | brak utrudnień | 4,5          |

Strategia Rozwoju Gminy Lipnik do roku 2030  
**Diagnoza strategiczna sytuacji społecznej, gospodarczej i przestrzennej Gminy Lipnik**

|          | Usarzów                     |   |       |             |                |           |
|----------|-----------------------------|---|-------|-------------|----------------|-----------|
| 337039 T | Kurów – Sternalice          | L | 2,721 | 3,5-4/0,75  | brak utrudnień | 5,5       |
| 337040 T | Sternalice – Krobielice     | D | 3,387 | 3 - 3,5/0,5 | brak utrudnień | 5 m wąwóz |
| 337041 T | Kozia Górka – Usarzów       | L | 2,902 | 3,5/0,5     | brak utrudnień | 5         |
| 337042 T | Usarzów - Zdanów            | D | 2,005 | 3 - 3,5/0,5 | brak utrudnień | 4,5       |
| 337043 T | Usarzów – Michalin          | D | 1,55  | 3,5/0,3     | brak utrudnień | 3,5 wąwóz |
| 337044 T | Żurawniki -<br>Słabuszewice | L | 2,878 | 3,5-4/0,5   | brak utrudnień | 6         |
| 337045 T | Włostów 1                   | L | 0,876 | 4,5/0,75    | brak utrudnień | 5,5       |
| 337046 T | Włostów 2                   | L | 0,953 | 4,5/0,75    | brak utrudnień | 6         |
| 337047 T | Włostów 3                   | L | 0,736 | 3,5- 5 /0,5 | brak utrudnień | 6         |
| 337048 T | Włostów 4                   | D | 0,524 | 3,5/0,5     | brak utrudnień | 5         |
| 337049 T | Włostów 5                   | D | 0,292 | 3,5/0,5     | brak utrudnień | 4,5       |
| 337050 T | Włostów 6                   | L | 0,981 | 4/0,5       | brak utrudnień | 5         |
| 337051 T | Włostów 7                   | L | 0,907 | 4/0,75      | brak utrudnień | 6         |
| 337052 T | Włostów 8                   | D | 0,257 | 3,5/0,5     | brak utrudnień | 4,5       |
| 337053 T | Włostów 9                   | D | 0,599 | 3/0,5       | brak utrudnień | 4         |
| 337054 T | Włostów 10                  | D | 0,354 | 3/0,5       | brak utrudnień | 4         |
| 337055 T | Włostów 11                  | D | 0,286 | 3,5/0,5     | brak utrudnień | 5         |
| 337056 T | Włostów 12                  | D | 1,47  | 3-4/0,5     | brak utrudnień | 5         |

Źródło: Raport o stanie gminy za rok 2022

**Potrzeby inwestycyjne Gminy Lipnik w obszarze infrastruktury drogowej**

Jakość infrastruktury drogowej ma bardzo duże znaczenie dla generowania rozwoju gospodarczego regionu, ale także gminy. Dobry stan dróg, chodników, odpowiednia ilość ścieżek pieszo-rowerowych ma wpływ na podniesienie atrakcyjności inwestycyjnej i turystycznej danego obszaru. W gminie Lipnik istnieje potrzeba realizacji zadań mających na celu rozbudowę i modernizację infrastruktury drogowej i około drogowej, a do najważniejszych z nich zaliczamy:

1. Przebudowa i /lub rozbudowa i/lub modernizacja dróg gminnych i powiatowych.
2. Budowa i modernizacja chodników i przejść dla pieszych w miejscowościach, gdzie ma to uzasadnienie z uwagi na bezpieczeństwo mieszkańców.
3. Remont dróg tłuczniowo – żwirowych, przebudowa i modernizacja dróg dojazdowych do pól.
4. Budowa infrastruktury dla ruchu niezmotoryzowanego – drogi, ścieżki i pasy rowerowe, strefy wolne od ruchu samochodowego w celu zapewnienia odpowiedniego poziomu mobilności społeczeństwa poprzez rozwijanie infrastruktury rowerowej i spacerowej.
5. Rozwój systemów transportu publicznego zapobiegających wykluczeniu transportowemu.



## 2.4 Infrastruktura wodno-kanalizacyjna

### Kanalizacja

Za gospodarkę wodno-ściekową w gminie Lipnik odpowiada Zakład Gospodarki Komunalnej. Na terenie gminy brak jest kompleksowej sieci kanalizacyjnej. Długość sieci kanalizacyjnej na koniec 2022r. wynosiła 58,4 km. Do sieci przyłączonych jest 503 gospodarstwa domowe. Mieszkańcy obrębów nie objętych siecią kanalizacyjną korzystają z przydomowych zbiorników bezodpływowych, które są opróżniane w miarę potrzeb i dowożone do oczyszczalni ścieków. Mieszkańcy korzystają również z przydomowych oczyszczalni ścieków. Na terenie gminy do 31.12.2021r. funkcjonuje 769 szt. zbiorników bezodpływowych gromadzących nieczystości ciekłe osób prywatnych oraz 13 szt. przydomowych oczyszczalni ścieków.

System kanalizacji sanitarnej działa w oparciu o dwie zlewnie:

- Zlewnia Nr 1 – doprowadzająca ścieki do zmodernizowanej oczyszczalni „Włostów”;
- Zlewnia Nr 2 – doprowadzająca ścieki do oczyszczalni „Lipnik”.

Tabela 18 Kanalizacja sanitarna na terenie Gminy Lipnik

| Kategoria  | 2017 | 2018 | 2019 | 2020 | 2021 | 2022 |
|--|------|------|------|------|------|------|
| długość czynnej sieci kanalizacyjnej [km]                                      | 49.8 | 49.8 | 49.8 | 49.8 | 56.3 | 58.4 |
| przyłącza prowadzące do budynków mieszkalnych i zbiorowego zamieszkania [szt.] | 494  | 495  | 496  | 498  | 503  | 503  |
| awarie sieci kanalizacyjnej [szt.]   | 23   | 31   | 27   | 29   | 28   | 23   |
| ścieki bytowe odprowadzone siecią kanalizacyjną [dam3]                         | 57.4 | 50.4 | 50.2 | 60.3 | 58.4 | 53,1 |
| ludność korzystająca z sieci kanalizacyjnej [osoba]                            | 1749 | 1736 | 1715 | 1697 | 1682 | 1612 |
| Wskaźnik skanalizowania gminy  | 32,9 | 32.9 | 32.9 | 33.0 | 33.3 | 33,2 |

Źródło: opracowanie własne na podstawie danych GUS

### Wodociąg

W gminie funkcjonuje system zbiorczego zaopatrzenia w wodę „Włostów”, który zaopatruje w wodę sołectwa: Włostów, Swojków, Małżyn, Zachoinie, Żurawniki, Ublinek, Usarzów, Międzygórz, Słabuszewice, Kurów, Łownica, Słoptów, Malice Kościelne, Leszczków, Kaczyce, Grocholice, Lipnik. Jedynie sołectwa: Studzianki, Adamów, Męczennice Kolonia zaopatrywane są z ujęcia „Lisów” w gminie Wojciechowice. Ponadto wodociąg dostarcza wodę na teren gminy Klimontów, Wilczyce i Obrazów. Wszystkie miejscowości posiadają sieć wodociągową.

Tabela 19 Wodociąg na terenie gminy Lipnik

| kategoria  | 2017  | 2018  | 2019  | 2020  | 2021  | 2022  |
|--|-------|-------|-------|-------|-------|-------|
| długość czynnej sieci rozdzielczej [km]  | 116.0 | 116.0 | 116.0 | 116.0 | 116.0 | -     |
| przyłącza prowadzące do budynków mieszkalnych i zbiorowego zamieszkania [szt.] | 1255  | 1257  | 1260  | 1263  | 1269  | 1269  |
| awarie sieci wodociągowej [szt.]   | 34    | 28    | 20    | 16    | 18    | 17    |
| woda dostarczona gospodarstwom domowym [szt.]                                  | 139.8 | 155.3 | 159.3 | 160.5 | 170.2 | 149,4 |

Strategia Rozwoju Gminy Lipnik do roku 2030  
**Diagnoza strategiczna sytuacji społecznej, gospodarczej i przestrzennej Gminy Lipnik**

|  |      |      |      |      |      |      |
|--|------|------|------|------|------|------|
| zużycie wody w gospodarstwach domowych ogółem na 1 mieszkańca [m3] | 26.1 | 29.3 | 30.5 | 31.8 | 34.3 | 30,7 |
| ludność korzystająca z sieci wodociągowej [osoba]                  | 4702 | 4663 | 4601 | 4541 | 4472 | 4289 |

Źródło: opracowanie własne na podstawie danych GUS

#### **Potrzeby inwestycyjne Gminy Lipnik w obszarze infrastruktury wodno-kanalizacyjnej**

Mimo znacznych inwestycji w tym obszarze w ostatnich latach, samorząd widzi potrzebę realizacji kolejnych inwestycji w infrastrukturę wodno – kanalizacyjną. W najbliższym czasie planowane są:

1. Przebudowa (modernizacja) i częściowa wymiana sieci wodociągowej.
2. Budowa kanalizacji sanitarnej w kolejnych miejscowościach, gdzie taka sieć jest uzasadniona ekonomicznie (wraz z monitoringiem sieci).
3. Budowa przydomowych oczyszczalni ścieków w miejscowościach, w których nie będzie budowana sieć kanalizacyjna.
4. Rozbudowa monitoringu sieci wodociągowej.
5. Budowa sieci wodociągowej na obszarach, gdzie powstają nowe budynki mieszkalne.
6. Modernizacja sieci hydrantów wraz z inwentaryzacją i pomiarami ciśnienia.
7. Wymiana i modernizacja zasuw sieciowych wraz z inwentaryzacją.
8. Zakup i wymiana sprzętu specjalistycznego do obsługi obiektów i urządzeń wodociągowych.

## **2.5 Gospodarka odpadami**

Gospodarowanie odpadami – rozumie się przez to zbieranie, transport, odzysk i unieszkodliwianie odpadów, w tym również nadzór nad takimi działaniami oraz nad miejscami unieszkodliwiania odpadów. Ilość wytwarzanych odpadów uzależniona jest przede wszystkim od ilości ludności zamieszkującej dany region oraz od stopy życiowej. Poprawa poziomu życia mieszkańców adekwatnie powoduje zwiększenie ilości wytwarzanych odpadów.

Głównymi celami gospodarki odpadami w Gminie Lipnik jest zrealizowanie obowiązków wynikających z dyrektyw unijnych, czyli osiągnięcie we wskazanym terminie odpowiednich poziomów oraz efektywna poprawa czystości zarówno na prywatnych posesjach właścicieli nieruchomości, a także w miejscach publicznych (ze szczególnym uwzględnieniem bocznych dróg i poboczy).

Mieszkańcy gminy zamieszkują głównie w zabudowie jednorodzinnej i to oni są głównymi wytwórcami odpadów komunalnych. Od 2013 roku na terenie gminy funkcjonuje system gospodarowania odpadami komunalnymi, który podmiotem odpowiedzialnym za organizację i funkcjonowanie systemu gospodarowania odpadami komunalnymi czyni gminy. Gospodarką odpadami na terenie Gminy Lipnik zajmuje się obecnie Ekologiczny Związek Gmin Dorzecza Koprzywianki z siedzibą w Baćkowicach.

Odpady komunalne zbierane są w systemie workowym i pojemnikowym. Dla potrzeb selektywnej zbiórki odpadów komunalnych stosuje się przezroczyste, odpowiedniej grubości worki polietylenowe o pojemności 120l w następującej kolorystyce:

- niebieski z napisem „Papier” z przeznaczeniem na: odpady z papieru, w tym tektury, odpady opakowaniowe z papieru i tektury,
- zielony z napisem „Szkło” z przeznaczeniem na: odpady ze szkła, odpady opakowaniowe ze szkła (bezbarwne i kolorowe),
- żółty z napisem „Metale i tworzywa sztuczne” z przeznaczeniem na: odpady metali, w tym odpady opakowaniowe z metali, odpady tworzyw sztucznych, w tym odpady opakowaniowe tworzyw sztucznych, odpady opakowaniowe wielomateriałowe,

**Diagnoza strategiczna sytuacji społecznej, gospodarczej i przestrzennej Gminy Lipnik**

- brązowy z napisem „Bio” z przeznaczeniem na odpady ulegające biodegradacji, ze szczególnym uwzględnieniem bioodpadów, oraz pojemnik z napisem „Pozostałe” z przeznaczeniem na pozostałości z sortowania, które nie nadają się do recyklingu (w tym popiół).

Tabela 20 Osiągnięte poziomy recyklingu w 2021r

| GMINA  | Osiągnięty poziom recyklingu, przygotowania do ponownego użycia w poszczególnych gminach [%] | Poziomi ograniczenia masy odpadów komunalnych ulegających biodegradacji przekazywanych do składowania | Poziom składowania odpadów komunalnych i odpadów pochodzących z przetwarzania odpadów komunalnych |
|--------|--|---|---|
| LIPNIK | 44,23  | 0   | 54,72   |

Źródło: <http://www.ezgd.pl>

Miejszem zagospodarowania przez podmioty odbierające odpady komunalne od właścicieli nieruchomości z terenu gminy Lipnik jest RIPOK tj. Zakład Utylizacji Odpadów Komunalnych w Janczycach gm. Baćkowice.

Sukcesywnie przeprowadzane są mobilne zbiórki następujących odpadów:

- zużyty sprzęt elektryczny i elektroniczny,
- meble i odpady wielkogabarytowe,
- zużyte opony,
- odpady poremontowe,
- tekstylia i odzież.

Drugim filarem selektywnej zbiórki odpadów stanowi Punkt Selektywnej Zbiórki Odpadów Komunalnych, tzw. PSZOK zlokalizowany w miejscowości Janczyce, gm. Baćkowice. Do punktu stacjonarnego PSZOK można dostarczać:

- papier,
- szkło (bezbarwne i kolorowe)
- metale,
- tworzywa sztuczne i opakowania wielomateriałowe,
- innego typu szkło (w tym porcelana i ceramika),
- zużyty sprzęt elektryczny i elektroniczny,
- meble i odpady wielkogabarytowe,
- zużyte baterie i akumulatory,
- chemikalia (w tym resztki farb, lakierów, klejów, rozpuszczalników, środki ochrony roślin i opakowania po nich),
- zużyte opony,
- przeterminowane i nieużyte leki oraz chemikalia,
- odpady budowlane i rozbiórkowe stanowiące odpady komunalne,
- odpady niebezpieczne wydzielone z odpadów komunalnych (np. termometry, świetlówki, itp.),
- odpady ulegające biodegradacji w tym odpady zielone z przydomowych ogrodów,
- odpady niekwalifikujące się do odpadów medycznych, które powstają w gospodarstwie domowym w wyniku przyjmowania produktów leczniczych w formie iniekcji i prowadzenia monitoringu poziomu substancji we krwi, w szczególności igieł i strzykawek,
- odpady tekstyliów i odzieży.

**Strategia Rozwoju Gminy Lipnik do roku 2030**  
**Diagnoza strategiczna sytuacji społecznej, gospodarczej i przestrzennej Gminy Lipnik**

Tabela 21 Odpady zebrane w ciągu roku na terenie Gminy Lipnik w latach 2017-2022

| <b>kategoria</b>   | <b>2017</b> | <b>2018</b> | <b>2019</b> | <b>2020</b> | <b>2021</b> | <b>2022</b> |
|--|-------------|-------------|-------------|-------------|-------------|-------------|
| ogółem (t)   | 193.68      | 178.52      | 217.68      | 251.05      | 275.97      | 271,04      |
| z gospodarstw domowych   | 160.78      | 149.39      | 187.00      | 209.91      | 231.76      | 229,74      |
| z innych źródeł (usług komunalnych, handlu, małego biznesu, biur i instytucji) | 32.90       | 29.13       | 30.68       | 41.14       | 44.21       | 41,30       |
| papier i tektura   | 1.62        | 0.22        | 0.10        | 11.30       | 10.74       | 10,84       |
| szkło  | 0.00        | 0.00        | 0.00        | 59.92       | 64.08       | 70,34       |
| tworzywa sztuczne  | 0.08        | 0.18        | 0.10        | 0.00        | 1.06        | 0,00        |
| metale   | 8.00        | 0.00        | 0.00        | 0.00        | 0.00        | 0,00        |
| niebezpieczne  | 0.00        | 0.00        | 0.00        | 0.00        | 0.00        | 0,00        |
| zużyte urządzenia elektryczne i elektroniczne razem                            | 0.54        | 0.40        | 0.68        | 6.04        | 6.24        | 5,58        |
| wielkogabarytowe   | 18.66       | 14.28       | 28.32       | 53.62       | 30.46       | 25,88       |
| biodegradowalne  | 0.00        | 0.00        | 0.00        | 0.00        | 16.28       | 24,30       |
| baterie i akumulatory razem  | 0.18        | 0.10        | 0.00        | 0.17        | 0.29        | 0,52        |
| Masa wytworzonych odpadów komunalnych przez jednego mieszkańca (kg)            | -           | -           | 196         | 219         | 219         | 209         |

Źródło: dane GUS Bank Danych Lokalnych

#### **AZBEST**

Gmina posiada „Program usuwania azbestu i wyrobów zawierających azbest z terenu Gminy Lipnik na lata 2009-2032”. Program ten, daje możliwość dokładnego oszacowania występujących na terenie Gminy Lipnik wyrobów azbestowych, zarówno pod względem ilościowym jak i jakościowym (stan wyrobów). Dzięki temu umożliwia opracowanie harmonogramu ich bezpiecznego usuwania. Wskazuje również możliwości finansowe wspierania tych zadań, a także uświadamia społeczeństwo o niebezpieczeństwie wynikającym z niewłaściwego postępowania z wyrobami azbestowymi. Płyty azbestowo-cementowe, popularnie zwane eternitem, należą do najpowszechniej stosowanych w zarówno w gminie jak i kraju wyrobów zawierających szkodliwe włókna azbestowe. Nie stwierdzono występowania innego rodzaju wyrobów zawierających azbest na terenie Gminy Lipnik.

Tabela 22 Szacunkowa liczba ton azbestu pozostająca do utylizacji wg stanu na 19.06.2023r.

| <b>L.p.</b> | <b>Wyszczególnienie</b> | <b>Szacunkowa liczba ton azbestu pozostająca do utylizacji</b> | <b>%</b> |
|-------------|-------------------------|--|----------|
| 1.          | Adamów                  | 98.555   | 2.22     |
| 2.          | Grocholice              | 253.9  | 5.72     |
| 3.          | Gołębiów                | 59.902   | 1.35     |
| 4.          | Kaczyce                 | 282.133  | 6.35     |
| 5.          | Kurów                   | 370.735  | 8.35     |
| 6.          | Leszczków               | 294.068  | 6.62     |
| 7.          | Lipnik                  | 197.575  | 4.45     |
| 8.          | Łownica                 | 168.705  | 3.80     |
| 9.          | Malice Kościelne        | 152.02   | 3.42     |
| 10.         | Małżyn                  | 188.841  | 4.25     |

Strategia Rozwoju Gminy Lipnik do roku 2030  
**Diagnoza strategiczna sytuacji społecznej, gospodarczej i przestrzennej Gminy Lipnik**

|     |              |          |        |
|-----|--------------|----------|--------|
| 11. | Męczennice   | 55.075   | 1.24   |
| 12. | Międzygórz   | 263.375  | 5.93   |
| 13. | Słabuszewice | 117.656  | 2.65   |
| 14. | Słoptów      | 210.887  | 4.75   |
| 15. | Sternalice   | 473.454  | 10.66  |
| 16. | Studzianki   | 96.465   | 2.17   |
| 17. | Swojków      | 60.824   | 1.37   |
| 18. | Włostów      | 155.465  | 3.50   |
| 19. | Ublinek      | 216.154  | 4.87   |
| 20. | Usarzów      | 553.779  | 12.47  |
| 21. | Zachoinie    | 123.96   | 2.79   |
| 22. | Żurawniki    | 47.36    | 1.07   |
|     | Razem        | 4440.888 | 100.00 |

Źródło: Urząd Gminy w Lipniku

Najwięcej wyrobów azbestowych znajduje się na budynkach gospodarczych w miejscowości Włostów, co wynika z największej liczby ludności i największego zagęszczenia budynków.

Potrzeby gminy w tym obszarze:

1. Usuwanie azbestu z budynków użyteczności publicznej i prywatnych na terenie gminy.
2. Współpraca z innymi samorządami w zakresie organizacji gospodarki odpadami.
3. Wyposażenie obiektów użyteczności publicznej w kosze do segregacji z tablicą informacyjną.
4. Edukacja ekologiczna w tym programy skierowane dla dzieci w zakresie gospodarki odpadami, w tym m.in. promocja kompostowania odpadów biodegradowalnych w gospodarstwach domowych.
5. Dofinansowanie zbiórek odpadów niekwalifikujących się jako odpady komunalne m.in. opony ponadwymiarowe (np. rolnicze), odbiór folii rolniczej, itp.
6. Wyposażenie Zakładu Gospodarki Komunalnej w Lipniku w maszyny, urządzenia i środki transportu służące do odbioru odpadów komunalnych /w przypadku świadczenia usług odbioru/.
7. Zakup automatu kaucyjnego na zużyte butelki i puszki.

## 2.6 Gazownictwo

Przez obszar gminy przebiega gazociąg wysokoprężny relacji Sandomierz - Ostrowiec Świętokrzyski. Na w/w gazociągu zrealizowano stacje redukcyjno-pomiarowe I: „Włostów”, która zaopatruje kilka sąsiednich gmin, lecz posiada znaczne rezerwy. Dotychczas zgazyfikowano sieć średnioprężną następujące sołectwa: Gołębiów, Usarzów, Lipnik, Kurów, Leszczków i Włostów. Zrealizowany układ sieci stwarza możliwość dalszej jego rozbudowy na obszar całej gminy. Operatorem systemu jest Karpacka Spółka Gazownicza Sp. z o.o. Oddział Zakład Gazowniczy w Sandomierzu. W 2022 roku z gazu sieciowego korzystało 37,5% mieszkańców gminy.

Tabela 23 Sieć gazowa na terenie gminy Lipnik

| kategoria  | 2017   | 2018   | 2019   | 2020   | 2021   | 2022   |
|--|--------|--------|--------|--------|--------|--------|
| długość czynnej sieci ogółem w m                                     | 56,231 | 56,518 | 56,518 | 56,597 | 56,597 | 60,238 |
| długość czynnej sieci dystrybucyjnej w m                             | 47,513 | 47,800 | 47,800 | 47,879 | 56,597 | 60,328 |
| czynne przyłącza do budynków ogółem (mieszkalnych i niemieszkalnych) | 600    | 606    | 611    | 622    | 627    | 616    |
| czynne przyłącza do budynków mieszkalnych                            | 505    | 511    | 515    | 526    | 531    | 581    |

Strategia Rozwoju Gminy Lipnik do roku 2030  
**Diagnoza strategiczna sytuacji społecznej, gospodarczej i przestrzennej Gminy Lipnik**

|  |        |        |        |        |         |         |
|--|--------|--------|--------|--------|---------|---------|
| odbiorcy gazu (gospodarstwa domowe)                                    | 458    | 464    | 466    | 481    | 493     | 504     |
| odbiorcy gazu (gospodarstwa domowe) ogrzewający mieszkania gazem [szt] | 277    | 280    | 284    | 299    | 326     | 341     |
| zużycie gazu przez gospodarstwa domowe w MWh                           | 3150.9 | 3184.3 | 5005.5 | 5964.0 | 10885.5 | 4 653,9 |
| zużycie gazu na ogrzewanie mieszkań przez gospodarstwa domowe w MWh    | 2505.3 | 2472.4 | 4281.4 | 2145.6 | 2840.9  | 4290,3  |
| ludność korzystająca z sieci gazowej [osoba]                           | 1,424  | 1,420  | 1,407  | 1,429  | 1,435   | 1,819   |

Źródło: opracowanie własne na podstawie danych GUS

Tabela 24 Dostęp do infrastruktury wodno-kanalizacyjno-gazowej na terenie Gminy Lipnik

| Lp. | SOŁECTWO         | Czy dana miejscowość ma dostęp do infrastruktury |  |  |
|-----|------------------|--|--|--|
|     |                  | WODOCIĄGOWEJ                                     | KANALIZACYJNEJ   | GAZOWEJ  |
| 1   | Adamów           | X  |  |  |
| 2   | Gołębiów         | X  | x  | x  |
| 3   | Grocholice       | X  |  |  |
| 4   | Kaczyce          | X  |  |  |
| 5   | Kurów            | X  | X  | X  |
| 6   | Leszczków        | X  | X (część przy drodze krajowej nr 9 i drodze powiatowej od drogi krajowej | X (część przy drodze krajowej nr 9 i drodze powiatowej od drogi krajowej |
| 7   | Lipnik           | X  | x  | x  |
| 8   | Łownica          | X  |  |  |
| 9   | Malice Kościelne | X  |  |  |
| 10  | Małżyn           | X  |  |  |
| 11  | Męczennice       | X  |  |  |
| 12  | Międzygórz       | X  |  |  |
| 13  | Słabuszewice     | X  |  |  |
| 14  | Słoptów          | X  |  |  |
| 15  | Sternalice       | X  |  |  |
| 16  | Studzianki       | X  |  |  |
| 17  | Swojków          | X  |  |  |
| 18  | Ublinek          | X  |  |  |
| 19  | Usarzów          | X  |  | x  |
| 20  | Włostów          | X  | x  | x  |
| 21  | Zachoinie        | X  |  |  |
| 22  | Żurawniki        | X  |  |  |

Źródło: dane Urzędu Gminy Lipnik (stan na 15.06.2023)

Tabela 25 Liczba ludności korzystająca z instalacji [%] w Gminie Lipnik

| kategoria   | 2017 | 2018 | 2019 | 2020 | 2021 | 2022 |
|-------------|------|------|------|------|------|------|
| wodociąg    | 88.4 | 88.4 | 88.4 | 88.4 | 88.4 | 88,5 |
| kanalizacja | 32.9 | 32.9 | 32.9 | 33.0 | 33.3 | 33,2 |
| gaz         | 26.8 | 26.9 | 27.0 | 27.8 | 28.4 | 37,5 |

Źródło: Dane GUS, Bank danych lokalnych

## 2.7 Energetyka i telekomunikacja

Stan infrastruktury elektroenergetycznej w gminie jest zadowalający. Podstawowym Głównym Punktem Zasilania gminy w energię elektryczną jest GPZ 110/15 kV „Opatów” i „Klimontów”, rezerwowym GPZ „Gerlachów”. Obszar gminy zasilany jest napięciem 15 kV. Energia elektryczna wyprowadzona jest z w/w GPZ-tów liniami napowietrznymi:

- 15 kV „Opatów – Klimontów I”
- 15 kV „Opatów – Włostów Cukrownia”
- 15 kV „Opatów – Leszczków”
- 15 kV „Opatów – Klimontów II”
- 15 kV „Opatów – Gerlachów”
- 15 kV „Klimontów – Lipnik”
- 15 kV „Klimontów – Gerlachów1”

do 67 stacji transformatorowych 15/0,4 kV znajdujących się w poszczególnych miejscowościach gminy. Stacje te są głównym źródłem zasilania odbiorców bytowo-komunalnych i sieci oświetleniowej. Wszystkie stacje transformatorowe są stacjami napowietrznymi. Obszar gminy w zakresie infrastruktury elektroenergetycznej obsługiwany jest przez PGE Dystrybucja S.A. Oddział Rzeszów Rejon Energetyczny Staszów.

W dziedzinie łączności telekomunikacyjnej mieszkańcy gminy korzystają z usług stacjonarnych firmy Orange (dawniej Telekomunikacja Polska) oraz operatorów komórkowej telefonii cyfrowej: Plus, T-Mobile, PLAY oraz Orange. Dostęp do internetu możliwy jest zarówno poprzez sieć naziemną jak i radiową.

Źródłem energii do ogrzewania pomieszczeń w gminie Lipnik są paleniska piecowe, a głównym czynnikiem grzewczym jest węgiel oraz inne produkty węgl pochodne, czasem olej opałowy lub gaz płynny (propan). W budynkach mieszkalnych działają instalacje centralnego ogrzewania, a do celów kulinarnych wykorzystywane są paleniska kuchenne, kuchnie na propon-butan, kuchnie elektryczne, czasem do podgrzania wody uzupełniająco termy elektryczne. Większe urządzenia energetyczne spalania paliw działają w kotłowniach w budynkach użyteczności publicznej.

## 2.8 Infrastruktura sportowo-rekreacyjna

Ważnym elementem infrastruktury technicznej są obiekty sportowe, rekreacyjne i kultury, które pełnią ważne funkcje społeczne. Na terenie gminy Lipnik znajdują się liczne place zabaw, tereny rekreacyjne, świetlice wiejskie oraz boiska sportowe. Większość z nich zlokalizowana jest w pobliżu szkół lub przy budynkach remiz strażackich.

Tabela 26. Wykaz infrastruktury sportowo-rekreacyjnej na terenie Gminy Lipnik

| Sołectwo   | BOISKA | SIŁOWNIE<br>WEWNĘTRZNA | SIŁOWNIE<br>ZEWNĘTRZNE | PLAC<br>ZABAW | ALTANA | PLAŻÓWKI | Razem |
|------------|--------|------------------------|------------------------|---------------|--------|----------|-------|
| Adamów     |        |                        |                        |               |        |          | 0     |
| Grocholice |        |                        |                        |               |        |          | 0     |
| Gołębiów   | 3      |                        |                        |               | 1      |          | 4     |
| Kaczyce    |        |                        |                        |               |        |          | 0     |
| Kurów      | 1      |                        |                        | 1             |        |          | 2     |
| Leszczków  | 1      |                        |                        | 1             |        |          | 2     |
| Lipnik     | 2      |                        |                        | 2             | 1      | 1        | 6     |
| Łownica    | 1      |                        |                        |               |        |          | 1     |
| Malice     | 1      |                        |                        |               | 1      |          | 2     |

**Strategia Rozwoju Gminy Lipnik do roku 2030**  
**Diagnoza strategiczna sytuacji społecznej, gospodarczej i przestrzennej Gminy Lipnik**

|              |    |   |   |    |    |   |    |
|--------------|----|---|---|----|----|---|----|
| Kościelne    |    |   |   |    |    |   |    |
| Małżyn       |    |   |   |    | 1  |   | 1  |
| Męczennice   |    |   |   |    |    |   | 0  |
| Międzygórz   |    |   |   | 1  | 1  |   | 2  |
| Słabuszewice | 1  |   |   | 1  | 1  |   | 3  |
| Słoptów      | 1  |   |   | 1  |    |   | 2  |
| Sternalice   | 1  |   |   | 1  |    |   | 2  |
| Studzianki   |    |   |   |    |    |   | 0  |
| Swojków      | 1  |   |   |    | 1  |   | 2  |
| Włostów      | 1  |   | 1 | 2  | 1  |   | 5  |
| Ublinek      | 1  |   |   |    | 1  |   | 2  |
| Usarów       | 1  |   |   | 1  | 1  |   | 3  |
| Zachoinie    |    |   |   |    |    |   | 0  |
| Żurawniki    |    |   |   |    |    |   | 0  |
| Razem        | 16 | 0 | 1 | 11 | 10 | 1 | 39 |

Źródło: Urząd Gminy Lipnik (stan na 30.06.2023r.)

**Potrzeby inwestycyjne Gminy Lipnik w obszarze infrastruktury społecznej oraz sportowo-rekreacyjnej**

Infrastruktura społeczna oraz sportowo-rekreacyjna będzie w najbliższych latach wymagała dodatkowych nakładów (głównie związanych z modernizacją co wynika z naturalnego „starzenia się” obiektów i ich eksploatacji). W najbliższym czasie planowane są następujące inwestycje związane z infrastrukturą sportowo – rekreacyjną:

- budowa bazy rekreacyjno-sportowej i społecznej (skate-park, boisko ze sztuczną nawierzchnią),
- zagospodarowanie terenów zielonych m.in. poprzez poprawę ich estetyki i funkcjonalności,
- remont (przebudowa) boisk sportowych na terenie gminy,
- urządzenie terenów rekreacyjnych wraz z budową boisk i placów zabaw na terenie poszczególnych miejscowości, gdzie będzie taka potrzeba,
- budowa sal gimnastycznych przy szkołach podstawowych,
- budowa (rozbudowa) i/lub modernizacja (remont) stadionu/zaplecza dla klubu sportowego,
- budowa (rozbudowa), przebudowa, modernizacja (remont) zewnętrznej infrastruktury sportowo-rekreacyjnej (siłowni zewnętrznych, placów zabaw, altan, itp.) w miejscowościach, w których istnieje taka potrzeba,
- poprawa estetyki i funkcjonalności centrum gminy i poszczególnych miejscowości (uporządkowanie, odnowienie i przystosowanie przestrzeni publicznych do pełnienia nowych funkcji, w tym rekreacyjnych i integracyjnych).



### 3. Diagnoza sytuacji społecznej

#### 3.1 Ludność i procesy demograficzne

Jednym z warunków rozwoju gminy jest stały wzrost potencjału ludzkiego. Samorządy rywalizują o niego poprzez pozyskiwanie nowych mieszkańców, głównie młodych i z wysokimi kwalifikacjami, co z jednej strony pozwala na budowanie lokalnego kapitału społecznego i intelektualnego oraz przyczynia się do „spowolnienia” starzenia się społeczeństwa i „odsunięcie” w czasie działań związanych z tworzeniem oferty dla ludzi starszych. Z drugiej strony, wzrost liczby mieszkańców stanowi źródło potencjalnych przyszłych dochodów gminy. Dla samorządów wiejskich oddalonych od dużych ośrodków miejskich kolejnym ważnym wyzwaniem jest stworzenie warunków do życia i rozwoju mieszkańców, aby Ci, zwłaszcza w młodym wieku, zdecydowali się pozostać w gminie, a nie migrowali do większych ośrodków.

Gmina Lipnik ma 4 849 mieszkańców, z czego 49,4% stanowią kobiety, a 50,6% mężczyźni. W latach 2002-2022 liczba mieszkańców zmalała o 18,8%. Średni wiek mieszkańców wynosi 43,0 lata i jest porównywalny do średniego wieku mieszkańców województwa świętokrzyskiego oraz średniego wieku mieszkańców całego kraju. Gęstość zaludnienia w 2022r. na terenie gminy wynosiła 60 os./km<sup>2</sup> i była niższa niż średniej dla powiatu sandomierskiego (112 os. na km<sup>2</sup>) oraz średniej dla województwa (107 os./km<sup>2</sup>).

- 59,06% mieszkańców gminy Lipnik jest w wieku produkcyjnym,
- 16,48% w wieku przedprodukcyjnym, a
- 24,46% mieszkańców jest w wieku poprodukcyjnym.

Tabela 27 Struktura ludności na terenie Gminy Lipnik w latach 2017-2022

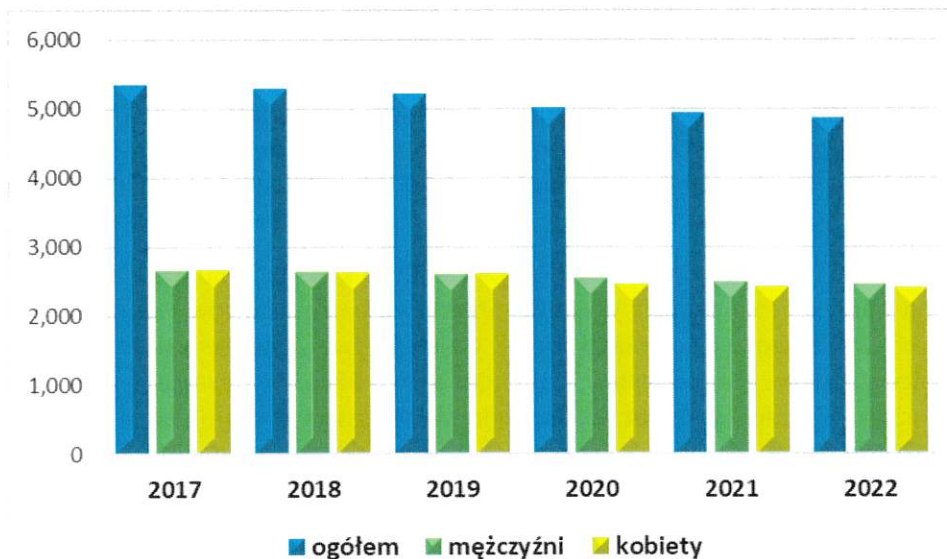
| kategoria                        | 2017 | 2018 | 2019 | 2020 | 2021 | 2022 |
|----------------------------------|------|------|------|------|------|------|
| ogółem                           | 5322 | 5277 | 5206 | 5001 | 4923 | 4849 |
| mężczyźni                        | 2662 | 2650 | 2610 | 2540 | 2499 | 2455 |
| kobiety                          | 2660 | 2627 | 2596 | 2461 | 2424 | 2394 |
| w wieku przedprodukcyjnym        | 862  | 858  | 844  | 840  | 816  | 799  |
| mężczyźni                        | 438  | 443  | 432  | 454  | 436  | 425  |
| kobiety                          | 424  | 415  | 412  | 386  | 380  | 374  |
| w wieku produkcyjnym             | 3323 | 3256 | 3177 | 2974 | 2929 | 2864 |
| mężczyźni                        | 1848 | 1809 | 1764 | 1643 | 1609 | 1576 |
| kobiety                          | 1475 | 1447 | 1413 | 1331 | 1320 | 1288 |
| w wieku produkcyjnym mobilnym    | 2034 | 2003 | 1954 | 1774 | 1730 | 1682 |
| mężczyźni                        | 1086 | 1077 | 1049 | 945  | 918  | 900  |
| kobiety                          | 948  | 926  | 905  | 829  | 812  | 782  |
| w wieku produkcyjnym niemobilnym | 1289 | 1253 | 1223 | 1200 | 1199 | 1182 |
| mężczyźni                        | 762  | 732  | 715  | 698  | 691  | 676  |
| kobiety                          | 527  | 521  | 508  | 502  | 508  | 506  |
| w wieku poprodukcyjnym           | 1137 | 1163 | 1185 | 1187 | 1178 | 1186 |
| mężczyźni                        | 376  | 398  | 414  | 443  | 454  | 454  |
| kobiety                          | 761  | 765  | 771  | 744  | 724  | 732  |

Źródło: opracowanie własne na podstawie danych GUS

Strategia Rozwoju Gminy Lipnik do roku 2030  
**Diagnoza strategiczna sytuacji społecznej, gospodarczej i przestrzennej Gminy Lipnik**

W 2021 roku zarejestrowano 33 zameldowania w ruchu wewnętrznym oraz 51 wymeldowań, w wyniku czego saldo migracji wewnętrznych wynosi dla gminy Lipnik -18. W tym samym roku nikt nie zameldował się z zagranicy oraz zarejestrowano 1 wymeldowanie za granicę, co daje to saldo migracji zagranicznych wynoszące -1.

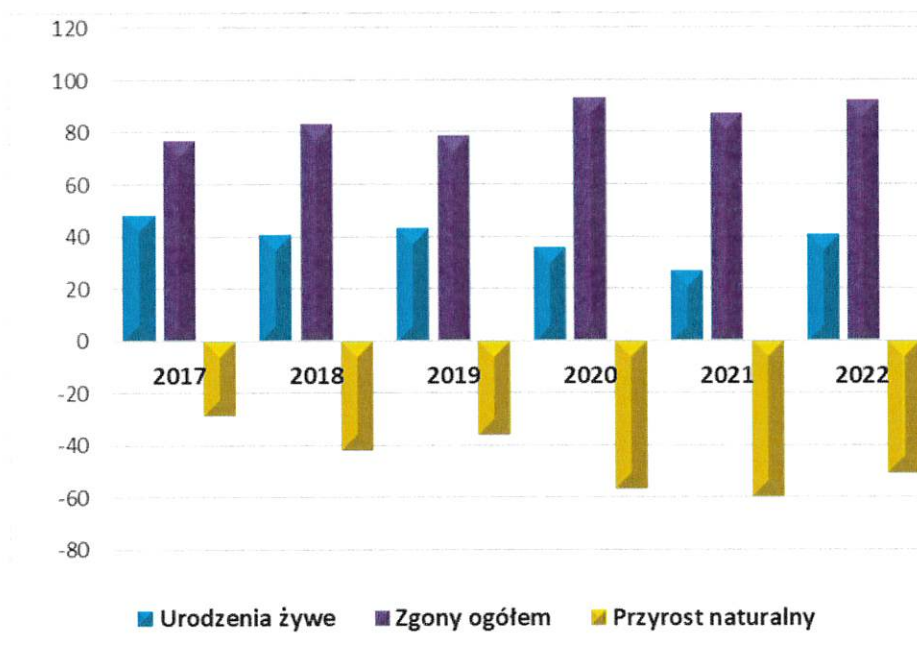
Wykres 1 Struktura ludności na terenie Gminy Lipnik w latach 2017-2022



Źródło: opracowanie własne na podstawie danych GUS

W analizowanym okresie (2017-2022) Gmina Lipnik ma ujemny przyrost naturalny wynoszący -60, co odpowiada przyrostowi naturalnemu -12,10 na 1000 mieszkańców gminy Lipnik. W 2021 roku urodziło się 27 dzieci, w tym 55,6% dziewczynek i 44,4% chłopców. Średnia waga noworodków to 3 329 gramów. Współczynnik dynamiki demograficznej, czyli stosunek liczby urodzeń żywych do liczby zgonów wynosi 0,41 i jest znacznie mniejszy od średniej dla województwa oraz kraju.

Wykres 2 Przyrost naturalny w Gminie Lipnik w latach 2017-2022



Źródło: opracowanie własne na podstawie danych GUS

Strategia Rozwoju Gminy Lipnik do roku 2030  
**Diagnoza strategiczna sytuacji społecznej, gospodarczej i przestrzennej Gminy Lipnik**

W 2022 roku 36,5% zgonów w gminie Lipnik spowodowanych było chorobami układu krążenia, przyczyną 19,3% zgonów były nowotwory, a 6,1% zgonów spowodowanych było chorobami układu oddechowego. Na 1000 ludności gminy Lipnik przypada 17.55 zgonów i jest to znacznie więcej od wartości średniej dla województwa świętokrzyskiego oraz średniej dla całego kraju.

Tabela 28 Przyrost naturalny w Gminie Lipnik w latach 2017-2022

| kategoria                 | 2017       | 2018       | 2019       | 2020       | 2021       | 2022       |
|---------------------------|------------|------------|------------|------------|------------|------------|
| Urodzenia żywe            | 48         | 41         | 43         | 36         | 27         | 41         |
| mężczyźni                 | 29         | 31         | 17         | 19         | 12         | 22         |
| kobiety                   | 19         | 10         | 26         | 17         | 15         | 19         |
| Zgony ogółem              | 77         | 83         | 79         | 93         | 87         | 92         |
| mężczyźni                 | 39         | 45         | 47         | 45         | 39         | 57         |
| kobiety                   | 38         | 38         | 32         | 48         | 48         | 35         |
| <b>Przyrost naturalny</b> | <b>-29</b> | <b>-42</b> | <b>-36</b> | <b>-57</b> | <b>-60</b> | <b>-51</b> |
| mężczyźni                 | <b>-10</b> | <b>-14</b> | <b>-30</b> | <b>-26</b> | <b>-27</b> | <b>-35</b> |
| kobiety                   | <b>-19</b> | <b>-28</b> | <b>-6</b>  | <b>-31</b> | <b>-33</b> | <b>-16</b> |

Źródło: opracowanie własne na podstawie danych GUS

#### Proces starzenia się społeczeństwa

Starzenie się społeczeństwa to proces biologiczny związany z konkretnymi zmianami demograficznymi i oznacza, że w danej populacji jest więcej osób starszych niż młodszych. Starzenie się społeczeństwa polskiego, jak i europejskiego zaobserwowano już dość dawno (i mimo różnych inicjatyw) tego procesu nie udało się na razie zatrzymać. Zjawisko to jest poważnym zagrożeniem dla stabilności gmin wiejskich, w tym gm. Lipnik.

Tabela 29 Struktura wiekowa mieszkańców Gminy Lipnik w latach 2017- 2022r.

| kategoria   | 2017 | 2018 | 2019 | 2020 | 2021 | 2022 |
|-------------|------|------|------|------|------|------|
| ogółem      | 5322 | 5277 | 5206 | 5001 | 4923 | 4849 |
| 0-4         | 205  | 210  | 202  | 214  | 187  | 176  |
| 5-9         | 237  | 230  | 220  | 229  | 239  | 230  |
| 10-14       | 255  | 252  | 260  | 259  | 247  | 247  |
| 15-19       | 265  | 275  | 265  | 254  | 260  | 244  |
| 20-24       | 367  | 322  | 298  | 259  | 258  | 269  |
| 25-29       | 420  | 423  | 428  | 330  | 310  | 289  |
| 30-34       | 392  | 398  | 379  | 341  | 327  | 310  |
| 35-39       | 381  | 373  | 376  | 362  | 359  | 348  |
| 40-44       | 374  | 378  | 370  | 366  | 359  | 368  |
| 45-49       | 334  | 347  | 336  | 345  | 358  | 361  |
| 50-54       | 364  | 350  | 336  | 312  | 313  | 327  |
| 55-59       | 361  | 339  | 354  | 368  | 360  | 343  |
| 60-64       | 409  | 409  | 383  | 353  | 327  | 322  |
| 65-69       | 318  | 328  | 353  | 361  | 376  | 363  |
| 70 i więcej | 640  | 643  | 646  | 648  | 643  | 652  |

Źródło: opracowanie własne na podstawie danych GUS

Strategia Rozwoju Gminy Lipnik do roku 2030  
**Diagnoza strategiczna sytuacji społecznej, gospodarczej i przestrzennej Gminy Lipnik**

**Przyczyny starzenia się społeczeństwa to m.in.:**

- wydłużenie się życia osób starszych związane z rozwojem opieki medycznej, zdolnością hamowania wielu chorób, wcześniejszego ich diagnozowania i leczenia,
- spadek przyrostu naturalnego związany z różnymi czynnikami: coraz późniejszym urodzeniem pierwszego dziecka, innym modelem rodziny (najczęściej 2+1, a nie jak jeszcze kilkanaście lat temu 2+2 czy 2+3).

Na etapie *Diagnozy* zidentyfikowano następujące obszary pomocy dla seniorów, które należy rozwijać:

- usługi opiekuńcze w terenie świadczone osobom starszym,
- organizacja Klubu/ów Seniora, Senior+, Dziennych Domów Senior+,
- posiłki z dowozem do domu,
- pomoc sąsiedzka,
- lepszy dostęp do rehabilitacji i terapii,
- rozwijanie usług opiekuńczych i zdrowotnych prowadzonych w przyjaznych warunkach, w domach lub niewielkich placówkach.

Tabela 30 Ludność w wieku 65 + w Gminie Lipnik

|  | na 31.12.2017r. | na 31.12.2022r. |
|--|-----------------|-----------------|
| Ludność w wieku 65+                            | 958             | 1 015           |
| % osób w wieku 65+ do ogółu liczby mieszkańców | 18,00%          | 20.93%          |

*Źródło: opracowanie własne wg danych GUS*

**Prognoza demograficzna 2030**

Według „Prognozy ludności na lata 2014-2050” opracowanej przez GUS ogólna liczba mieszkańców województwa świętokrzyskiego, a co za tym idzie również powiatu opatowskiego będzie sukcesywnie spadać do roku 2050.

Tabela 31 Prognoza demograficzna dla powiatu opatowskiego i województwa świętokrzyskiego do roku 2050r.

| Wyszczególnienie                         | 2030             | 2040             | 2050           |
|--|------------------|------------------|----------------|
| <b>Ogółem powiat opatowski</b>           | 48571            | 44358            | 39730          |
| Mężczyźni                                | 24221            | 22127            | 19955          |
| Kobiety                                  | 24350            | 22231            | 19775          |
| <b>Ogółem województwo świętokrzyskie</b> | <b>1 157 417</b> | <b>1 071 560</b> | <b>976 938</b> |
| Mężczyźni                                | 564 561          | 522 939          | 479 846        |
| Kobiety                                  | 592 856          | 548 621          | 497 092        |

*Źródło: opracowanie własne wg danych Głównego Urzędu Statystycznego*

Prognozy demograficzne dla Gminy Lipnik również wskazują na spadek liczby ludności.

Tabela 32 Prognoza ludności Gminy Lipnik na lata 2023-2030

| Płeć   | Wiek             | 2023  | 2024  | 2025  | 2026  | 2027  | 2028  | 2029  | 2030  |
|--------|------------------|-------|-------|-------|-------|-------|-------|-------|-------|
| Ogółem | Ogółem           | 5,087 | 5,051 | 5,016 | 4,980 | 4,944 | 4,909 | 4,875 | 4,841 |
|        | przedprodukcyjny | 809   | 793   | 781   | 776   | 758   | 742   | 733   | 732   |
|        | produkcyjny      | 3,007 | 2,983 | 2,948 | 2,908 | 2,893 | 2,871 | 2,826 | 2,775 |
|        | mobilny          | 1,790 | 1,767 | 1,730 | 1,689 | 1,650 | 1,623 | 1,584 | 1,530 |
|        | niemobilny       | 1,217 | 1,216 | 1,218 | 1,219 | 1,243 | 1,248 | 1,242 | 1,245 |

Strategia Rozwoju Gminy Lipnik do roku 2030  
Diagnoza strategiczna sytuacji społecznej, gospodarczej i przestrzennej Gminy Lipnik

|                  |                  |              |              |              |              |              |              |              |              |
|------------------|------------------|--------------|--------------|--------------|--------------|--------------|--------------|--------------|--------------|
|                  | poprodukcyjny    | 1,271        | 1,275        | 1,287        | 1,296        | 1,293        | 1,296        | 1,316        | 1,334        |
|                  | 0-14             | 657          | 642          | 629          | 620          | 618          | 621          | 613          | 621          |
|                  | 15-59            | 3,008        | 2,969        | 2,928        | 2,895        | 2,859        | 2,817        | 2,769        | 2,725        |
|                  | 60+              | 1,422        | 1,440        | 1,459        | 1,465        | 1,467        | 1,471        | 1,493        | 1,495        |
|                  | 15-64            | 3,333        | 3,306        | 3,284        | 3,251        | 3,204        | 3,153        | 3,108        | 3,044        |
|                  | 65+              | 1,097        | 1,103        | 1,103        | 1,109        | 1,122        | 1,135        | 1,154        | 1,176        |
|                  | 80+              | 261          | 246          | 234          | 222          | 227          | 235          | 240          | 255          |
| <b>Mężczyźni</b> | <b>Ogółem</b>    | <b>2,525</b> | <b>2,510</b> | <b>2,491</b> | <b>2,471</b> | <b>2,450</b> | <b>2,429</b> | <b>2,409</b> | <b>2,388</b> |
|                  | przedprodukcyjny | 420          | 410          | 407          | 399          | 387          | 376          | 368          | 365          |
|                  | produkcyjny      | 1,630        | 1,624        | 1,608        | 1,587        | 1,576        | 1,563        | 1,539        | 1,515        |
|                  | mobilny          | 933          | 919          | 890          | 865          | 840          | 831          | 816          | 784          |
|                  | niemobilny       | 697          | 705          | 718          | 722          | 736          | 732          | 723          | 731          |
|                  | poprodukcyjny    | 475          | 476          | 476          | 485          | 487          | 490          | 502          | 508          |
|                  | 0-14             | 340          | 330          | 321          | 312          | 308          | 308          | 305          | 309          |
|                  | 15-59            | 1,559        | 1,539        | 1,522        | 1,505        | 1,481        | 1,456        | 1,425        | 1,410        |
|                  | 60+              | 626          | 641          | 648          | 654          | 661          | 665          | 679          | 669          |
|                  | 15-64            | 1,710        | 1,704        | 1,694        | 1,674        | 1,655        | 1,631        | 1,602        | 1,571        |
|                  | 65+              | 475          | 476          | 476          | 485          | 487          | 490          | 502          | 508          |
|                  | 80+              | 72           | 68           | 63           | 59           | 61           | 70           | 77           | 88           |
| <b>Kobiety</b>   | <b>Ogółem</b>    | <b>2,562</b> | <b>2,541</b> | <b>2,525</b> | <b>2,509</b> | <b>2,494</b> | <b>2,480</b> | <b>2,466</b> | <b>2,453</b> |
|                  | przedprodukcyjny | 389          | 383          | 374          | 377          | 371          | 366          | 365          | 367          |
|                  | produkcyjny      | 1,377        | 1,359        | 1,340        | 1,321        | 1,317        | 1,308        | 1,287        | 1,260        |
|                  | mobilny          | 857          | 848          | 840          | 824          | 810          | 792          | 768          | 746          |
|                  | niemobilny       | 520          | 511          | 500          | 497          | 507          | 516          | 519          | 514          |
|                  | poprodukcyjny    | 796          | 799          | 811          | 811          | 806          | 806          | 814          | 826          |
|                  | 0-14             | 317          | 312          | 308          | 308          | 310          | 313          | 308          | 312          |
|                  | 15-59            | 1,449        | 1,430        | 1,406        | 1,390        | 1,378        | 1,361        | 1,344        | 1,315        |
|                  | 60+              | 796          | 799          | 811          | 811          | 806          | 806          | 814          | 826          |
|                  | 15-64            | 1,623        | 1,602        | 1,590        | 1,577        | 1,549        | 1,522        | 1,506        | 1,473        |
|                  | 65+              | 622          | 627          | 627          | 624          | 635          | 645          | 652          | 668          |
|                  | 80+              | 189          | 178          | 171          | 163          | 166          | 165          | 163          | 167          |
|                  | 15-49            | 1,100        | 1,088        | 1,070        | 1,054        | 1,029        | 1,002        | 995          | 973          |

Źródło: Główny Urząd Statystyczny

Prognoza dla gmin, pomimo istotnie skróconego horyzontu czasowego (w porównaniu do prognoz dla powiatów i województw), również przewidują szybki proces starzenia się ludności, który będzie miał miejsce w niedalekiej przyszłości. Według prognozy GUS do roku 2030 na obszarze Gminy Lipnik należy spodziewać się:

- sukcesywnego spadku liczby ludności (wg GUS w 2030r. teren gminy będzie zamieszkiwać 4,841 osób, w tym 2,453 kobiet i 2,388 mężczyzn),
- znacznego wzrostu liczby mieszkańców gminy w wieku poprodukcyjnym, który będzie wynosić 27,5% ogółu ludności,
- spadku liczby osób w wieku przedprodukcyjnym.

Strategia Rozwoju Gminy Lipnik do roku 2030  
**Diagnoza strategiczna sytuacji społecznej, gospodarczej i przestrzennej Gminy Lipnik**

Tabela 33 Struktura ludności w Gminie Lipnik w roku 2022 i 2030 wg prognoz GUS

| <b>STRUKTURA LUDNOŚCI (w %)</b> |                  |             |
|---------------------------------|------------------|-------------|
| <b>wiek</b>                     | <b>2022</b>      | <b>2030</b> |
|                                 | <b>ogółem</b>    |             |
| przedprodukcyjny                | 16.48            | 15.12       |
| produkcyjny                     | 59.06            | 57.32       |
| poprodukcyjny                   | 24.46            | 27.56       |
|                                 | <b>mężczyźni</b> |             |
| przedprodukcyjny                | 17.31            | 15.28       |
| produkcyjny                     | 64.20            | 63.44       |
| poprodukcyjny                   | 18.49            | 21.27       |
|                                 | <b>kobiety</b>   |             |
| przedprodukcyjny                | 15.62            | 14.96       |
| produkcyjny                     | 53.80            | 51.37       |
| poprodukcyjny                   | 30.58            | 33.67       |

Źródło: opracowanie własne na podstawie danych GUS i Prognoza ludności gmin na lata 2017-2030  
 - tablice wojewódzkie

GUS prognozuje, że przyrost naturalny będzie w każdym roku ujemny. Dodatkowo na tak znaczny odpływ mieszkańców będzie miała wpływ migracja wewnętrzna, która również będzie się utrzymywać na ujemnym poziomie.

Tabela 34 Ruch naturalny i wędrowny – prognoza GUS dla Gminy Lipnik

| <b>Rok</b> | <b>Ludność</b> | <b>Urodzenia</b> | <b>Zgony</b> | <b>Napływy wewn.</b> | <b>Odpływy wewn.</b> | <b>Saldo wewn.</b> | <b>Imigracja zagr.</b> | <b>Emigracja zagr.</b> |
|------------|----------------|------------------|--------------|----------------------|----------------------|--------------------|------------------------|------------------------|
| 2023       | 5,087          | 43               | 62           | 31                   | 52                   | -21                | 3                      | 1                      |
| 2024       | 5,051          | 44               | 61           | 30                   | 51                   | -21                | 3                      | 1                      |
| 2025       | 5,016          | 44               | 60           | 29                   | 50                   | -21                | 3                      | 1                      |
| 2026       | 4,980          | 41               | 59           | 29                   | 49                   | -20                | 3                      | 1                      |
| 2027       | 4,944          | 41               | 58           | 28                   | 49                   | -21                | 3                      | 1                      |
| 2028       | 4,909          | 40               | 57           | 28                   | 48                   | -20                | 3                      | 1                      |
| 2029       | 4,875          | 40               | 57           | 28                   | 47                   | -19                | 3                      | 1                      |
| 2030       | 4,841          | 40               | 56           | 27                   | 47                   | -20                | 3                      | 1                      |

Źródło: Prognoza ludności gmin na lata 2017-2030 - tablice wojewódzkie

Wszystkie powyższe zjawiska powinny zostać uwzględnione w dokumencie strategicznym, bowiem np. wzrost liczby osób w wieku poprodukcyjnym sugeruje potrzeby w zakresie infrastruktury społecznej, kulturalnej, a także w zakresie organizacji czasu wolnego seniorów np. poprzez działalność Klubów Seniora.

Najważniejsze konsekwencje procesów demograficznych w gminie to:

- 1) spadek liczby urodzeń,
- 2) zwiększanie się udziału osób starszych w ogólnej liczbie ludności i rozwój zjawiska starzenia demograficznego (dodatkowo przyczyną starzenia demograficznego jest wydłużenie się okresu trwania życia ludzkiego, które bezpośrednio prowadzi do zwiększenia się udziału osób starszych w społeczeństwie),
- 3) istotny wpływ na sytuację demograficzną w gminie mają też procesy migracyjne, które prowadzą do znacznego zmniejszenia odsetka osób młodych w lokalnej społeczności.

Strategia Rozwoju Gminy Lipnik do roku 2030  
**Diagnoza strategiczna sytuacji społecznej, gospodarczej i przestrzennej Gminy Lipnik**

Tabela 35 Podsumowanie struktury ludności Gminy Lipnik wg ekonomicznych grup wiekowych w roku 2017 i 2022

| kategoria                 | 2017        | 2022        |
|---------------------------|-------------|-------------|
| <b>ogółem</b>             | <b>5322</b> | <b>4849</b> |
| mężczyźni                 | 2662        | 2455        |
| kobiety                   | 2660        | 2394        |
| <b>WZROST/SPADEK</b>      | <b>-473</b> |             |
| w wieku przedprodukcyjnym | 862         | 799         |
| mężczyźni                 | 438         | 425         |
| kobiety                   | 424         | 374         |
| <b>WZROST/SPADEK</b>      | <b>-63</b>  |             |
| w wieku produkcyjnym      | 3323        | 2864        |
| mężczyźni                 | 1848        | 1576        |
| kobiety                   | 1475        | 1288        |
| <b>WZROST/SPADEK</b>      | <b>-459</b> |             |
| w wieku poprodukcyjnym    | 1137        | 1186        |
| mężczyźni                 | 376         | 454         |
| kobiety                   | 761         | 732         |
| <b>WZROST/SPADEK</b>      | <b>49</b>   |             |

Źródło: opracowanie własne na podstawie danych Głównego Urzędu Statystycznego

Z analizy danych wynika, że na przestrzeni ostatnich lat (2017/2022) odnotowano następujące zjawiska demograficzne:

- ogólny spadek liczby ludności aż o 473 osoby,
- wzrost osób w wieku poprodukcyjnym (o 49 os., co świadczy o zjawisku starzenia się społeczeństwa),
- znaczny spadek liczby ludności w wieku produkcyjnym (459 osób),
- spadek ludności w wieku przedprodukcyjnym (o 63 osoby).

Podsumowując diagnozę sytuacji demograficznej w Gminie Lipnik wydaje się ona na dziś stabilna. Jednak perspektywy sugerują, że mieszkańców będzie ubywać, zwłaszcza w wieku przedprodukcyjnym i produkcyjnym, a przybywać będzie seniorów w wieku poprodukcyjnym, co jest zjawiskiem negatywnym. Szczególnie mocno mogą odczuć to zjawisko społeczeństwa o największej liczbie mieszkańców oraz najmniejsze, gdzie będzie narastał problem osób starszych i samotnych. Dlatego na obszarze całej gminy należy zadbać o to, aby zapewnić właściwe rozwiązania wspierające dla osób w wieku poprodukcyjnym, które z jednej strony umożliwią wykorzystanie potencjału i wiedzy tych osób, a drugiej pozwolą na godne starzenie się.

### 3.2 Pomoc społeczna

Zadania z zakresu pomocy społecznej realizowane na terenie gminy przez Ośrodek Pomocy Społecznej (OPS) w Lipniku, który jest wyodrębnioną jednostką organizacyjną Gminy Lipnik, realizującą zadania pomocy społecznej. Zakres działania Ośrodka określa szczegółowo jego statut, ustawa o pomocy społecznej z dnia 12 marca 2004 r. oraz akty wykonawcze do tej ustawy.

Ośrodek realizuje zadania zlecone i zadania własne gminy z zakresu pomocy społecznej, m.in.:

- przyznawanie i wypłacanie zasiłków specjalnych celowych,
- przyznawanie i wypłacanie pomocy na ekonomiczne usamodzielnienie w formie zasiłków, pożyczek oraz pomocy w naturze,

**Strategia Rozwoju Gminy Lipnik do roku 2030**  
**Diagnoza strategiczna sytuacji społecznej, gospodarczej i przestrzennej Gminy Lipnik**

- prowadzenie i zapewnienie miejsc w domach pomocy społecznej i ośrodkach wsparcia o zasięgu gminnym oraz kierowanie do nich osób wymagających opieki,
- podejmowanie innych zadań z zakresu pomocy społecznej wynikających z rozeznaczonych potrzeb gminy, w tym tworzenie i realizacja programów osłonowych,
- opracowanie i realizacja projektów socjalnych.

Najczęstszą przyczyną korzystania z pomocy ośrodka w 2022r. było ubóstwo, niepełnosprawność oraz długotrwała lub ciężka choroba.

Tabela 36 Powody przyznawania pomocy społecznej przez OPS w Lipniku w 2022r.

| Wyszczególnienie  | 2022        |               |
|---|-------------|---------------|
|   | Liczba osób | Liczba rodzin |
| Bezrobocie  | 28          | 56            |
| Ubóstwo   | 40          | 83            |
| Niepełnosprawność   | 41          | 82            |
| Długotrwała lub ciężka choroba  | 40          | 78            |
| Przemoc   | 3           | 8             |
| Bezradność w sprawach opiekuńczo-wychowawczych w tym:<br>rodziny niepełne, rodziny wielodzietne | 3           | 13            |
| Trudności po opuszczeniu zakładów karnych   | 0           | 0             |
| Alkoholizm  | 7           | 16            |
| Sytuacja kryzysowa  | 0           | 0             |
| Zdarzenia losowe  | 0           | 0             |

Źródło: dane OPS w Lipniku

OPS dofinansowuje posiłki w szkołach dla dzieci z rodzin ubogich. W 2022r. z posiłków korzystało 34 dzieci, w roku 2021- 20 a w 2020 - 50 dzieci.

Tabela 37 Liczba dzieci korzystająca z dożywiania w szkołach (posiłki finansowane przez OPS w Lipniku w latach 2020-2022)

| L.p. | Sołectwo         | 2020 | 2021 | 2022 |
|------|------------------|------|------|------|
| 1.   | Adamów           | 0    | 0    | 0    |
| 2.   | Grocholice       | 0    | 0    | 0    |
| 3.   | Gołębiów         | 7    | 1    | 0    |
| 4.   | Kaczyce          | 0    | 0    | 0    |
| 5.   | Kurów            | 3    | 4    | 6    |
| 6.   | Leszczków        | 1    | 0    | 2    |
| 7.   | Lipnik           | 0    | 0    | 0    |
| 8.   | Łownica          | 4    | 0    | 6    |
| 9.   | Malice Kościelne | 0    | 0    | 1    |
| 10.  | Małżyn           | 0    | 0    | 2    |
| 11.  | Męczennice       | 0    | 0    | 0    |
| 12.  | Międzygórz       | 1    | 0    | 0    |
| 13.  | Słabuszewice     | 6    | 0    | 0    |
| 14.  | Stoptów          | 3    | 2    | 4    |



## Diagnoza strategiczna sytuacji społecznej, gospodarczej i przestrzennej Gminy Lipnik

|     |              |           |           |           |
|-----|--------------|-----------|-----------|-----------|
| 15. | Sternalice   | 0         | 0         | 0         |
| 16. | Studzianki   | 0         | 0         | 0         |
| 17. | Swojków      | 0         | 0         | 0         |
| 18. | Włostów      | 19        | 8         | 7         |
| 19. | Ublinek      | 4         | 4         | 4         |
| 20. | Usarzów      | 2         | 1         | 2         |
| 21. | Zachoinie    | 0         | 0         | 0         |
| 22. | Żurawniki    | 0         | 0         | 0         |
|     | <b>Razem</b> | <b>50</b> | <b>20</b> | <b>34</b> |

Źródło: dane OPS w Lipniku

Tabela 38 Liczba rodzin i osób korzystających z pomocy OPS w Lipniku w latach 2020-2022 w podziale na sołectwa

|     | Sołectwo         | 2020        |               | 2021        |               | 2022        |               |
|-----|------------------|-------------|---------------|-------------|---------------|-------------|---------------|
|     |                  | Liczba osób | Liczba rodzin | Liczba osób | Liczba rodzin | Liczba osób | Liczba rodzin |
| 1.  | Adamów           | 2           | 2             | 3           | 3             | 3           | 5             |
| 2.  | Grocholice       | 3           | 1             | 4           | 2             | 0           | 0             |
| 3.  | Gołębiów         | 14          | 4             | 18          | 5             | 6           | 4             |
| 4.  | Kaczyce          | 2           | 2             | 1           | 1             | 1           | 1             |
| 5.  | Kurów            | 19          | 8             | 25          | 10            | 28          | 12            |
| 6.  | Leszczków        | 18          | 7             | 9           | 5             | 9           | 5             |
| 7.  | Lipnik           | 18          | 9             | 13          | 5             | 7           | 2             |
| 8.  | Łownica          | 9           | 4             | 9           | 4             | 13          | 4             |
| 9.  | Malice Kościelne | 2           | 2             | 7           | 3             | 6           | 3             |
| 10. | Małżyn           | 12          | 3             | 5           | 2             | 15          | 4             |
| 11. | Męczennice       | 0           | 0             | 0           | 0             | 0           | 0             |
| 12. | Międzygórz       | 13          | 6             | 3           | 3             | 5           | 4             |
| 13. | Słabuszewice     | 16          | 8             | 16          | 10            | 10          | 9             |
| 14. | Słoptów          | 6           | 1             | 7           | 2             | 6           | 1             |
| 15. | Sternalice       | 9           | 3             | 4           | 2             | 6           | 3             |
| 16. | Studzianki       | 1           | 1             | 1           | 1             | 1           | 1             |
| 17. | Swojków          | 4           | 2             | 6           | 3             | 1           | 1             |
| 18. | Włostów          | 76          | 31            | 6           | 30            | 63          | 28            |
| 19. | Ublinek          | 17          | 7             | 18          | 8             | 18          | 8             |
| 20. | Usarzów          | 16          | 7             | 15          | 6             | 3           | 5             |
| 21. | Zachoinie        | 3           | 1             | 7           | 2             | 8           | 3             |
| 22. | Żurawniki        | 3           | 1             | 0           | 0             | 0           | 0             |
|     | <b>Razem</b>     | <b>263</b>  | <b>110</b>    | <b>177</b>  | <b>107</b>    | <b>209</b>  | <b>103</b>    |

Źródło: dane OPS w Lipniku

OPS realizuje szereg programów wspierających rodziny:

**Program „Rodzina 800+”** to systemowe wsparcie polskich rodzin. Świadczenie wychowawcze przysługuje przede wszystkim matce lub ojcu dziecka, opiekunowi faktycznemu dziecka (czyli osobie

Strategia Rozwoju Gminy Lipnik do roku 2030  
**Diagnoza strategiczna sytuacji społecznej, gospodarczej i przestrzennej Gminy Lipnik**

faktycznie opiekującej się dzieckiem, jeżeli wystąpiła z wnioskiem do sądu opiekuńczego o przysposobienie dziecka), opiekun prawny dziecka oraz – w określonych, nielicznych przypadkach – dyrektor domu pomocy społecznej.

Dodatkowe wsparcie w wysokości 500 zł mogą otrzymać także rodziny zastępcze, placówki opiekuńczo-wychowawcze typu rodzinnego oraz rodzinne domy dziecka, na każde dziecko, na podstawie ustawy o wspieraniu rodziny i systemie pieczy zastępczej. Dodatkowe wsparcie w wysokości 500 zł miesięcznie na dziecko otrzymują także placówki opiekuńczo-wychowawcze typu socjalizacyjnego, interwencyjnego i specjalistyczno-terapeutycznego, regionalne placówki opiekuńczo- terapeutyczne oraz interwencyjne ośrodki preadopcyjne.

#### **Za życiem**

Od 1 stycznia 2017r. z tytułu urodzenia się żywego dziecka z ciężkim i nieodwracalnym upośledzeniem albo nieuleczalną chorobą zagrażającą życiu, przysługuje prawo do jednorazowego świadczenia na wsparcie zdrowotne.

#### **"Dobry Start" dla ucznia**

Świadczenie "Dobry Start" przysługuje raz w roku na rozpoczynające rok szkolny dzieci do ukończenia 20 roku życia. Dzieci niepełnosprawne uczące się w szkole otrzymują je do ukończenia przez nie 24 roku życia. Wsparcie udzielane niezależnie od posiadanego dochodu.

#### **Karty Dużej Rodziny**

Od 1 stycznia 2019 r. prawo do posiadania Karty Dużej Rodziny przysługuje wszystkim rodzicom oraz małżonkom rodziców, którzy mają lub mieli na utrzymaniu łącznie co najmniej troje dzieci.

Przez rodzica rozumie się także rodzica zastępczego lub osobę prowadzącą rodzinny dom dziecka. Prawo do Karty Dużej Rodziny przysługuje także dzieciom:

- w wieku do 18. roku życia,
- w wieku do 25. roku życia – w przypadku dzieci uczących się w szkole lub szkole wyższej,
- bez ograniczeń wiekowych w przypadku dzieci legitymujących się orzeczeniem o umiarkowanym lub znacznym stopniu niepełnosprawności.

### **3.3 Ochrona zdrowia**

Na terenie gminy Lipnik nie funkcjonują podmioty lecznicze, zarządzane przez gminę. Natomiast funkcjonują dwa podmioty niepubliczne zaspokajające potrzeby zdrowotne mieszkańców Gminy Lipnik tj.

1. Niepubliczny Ośrodek Zdrowia „MEDYK” Wojciech Dziurzyński w Opatowie, świadczy usługi w Ośrodku Zdrowia we Włostowie.
2. Niepubliczny Ośrodek Zdrowia „SIERANT” Maciej Sierant świadczy usługi zdrowotne w Ośrodku Zdrowia w Lipniku.

W NOZ Sierant zatrudnionych jest 3 lekarzy i 3 pielęgniarki: Lekarz Medycyny, Internista, Specjalista Medycyny Ogólnej, Specjalista Medycyny Rodzinnej, Pediatria, Pielęgniarka Podstawowej Opieki Zdrowotnej Środowiskowo-Rodzinna, Pielęgniarki Podstawowej Opieki Zdrowotnej, Zabiegowa i Szczepień.

Ośrodek wyposażony jest w następujący sprzęt medyczny: USG Aloka Hitachi F37 do badań ogólnych i naczyniowych, EKG, Holter RR (ciśnieniowy), Aparat do analizy moczu Clinitek, glukometry, aparaty do mierzenia ciśnienia u osób dorosłych i dzieci, nebulizatory, wagi elektroniczne, aparaty tlenowe.

Na terenie Gminy Lipnik znajduje się jeden punkt apteczny we Włostowie. Według danych GUS na terenie gminy Lipnik w 2022r. udzielono 23 987 porad medycznych.

Strategia Rozwoju Gminy Lipnik do roku 2030  
**Diagnoza strategiczna sytuacji społecznej, gospodarczej i przestrzennej Gminy Lipnik**

Tabela 39 Liczba udzielonych porad w Gminie Lipnik w latach 2017-2022

| kategoria                | 2017  | 2018  | 2019  | 2020  | 2021  | 2022  |
|--------------------------|-------|-------|-------|-------|-------|-------|
| Liczba udzielonych porad | 17370 | 22534 | 36213 | 30655 | 22732 | 23987 |

Źródło: dane Głównego Urzędu Statystycznego

Na terenie gminy w 2021 r. funkcjonowały dwa punkty szczepień przeciwko koronawirusowi SARS-CoV-2 we Włostowie i w Lipniku. Według stanu na dzień 30.03.2022r. na terenie Gminy Lipnik w pełni zaszczepionych było 54,02% mieszkańców (tj. 2789 osoby). Liczba osób zaszczepionych minimum jedną dawką wynosi 2846 osób.

Tabela 40 liczba osób zaszczepionych przeciwko COVID-19 w Gminie Lipnik (stan na 20.03.2022)

| COVID                | liczba osób zaszczepionych         | % zaszczepienia               |
|----------------------|------------------------------------|-------------------------------|
| zaszczepieni 1 dawką | 2846                               | 55.04%                        |
| w pełni zaszczepieni | 2789                               | 54.02%                        |
| Przedział wiekowy    | Liczba zaszczepionych min. 1 dawką | Liczba w pełni zaszczepionych |
| 0-11 lat             | 34                                 | 32                            |
| 12-19 lat            | 144                                | 140                           |
| 20-39 lat            | 698                                | 687                           |
| 40-59 lat            | 902                                | 886                           |
| 60-69 lat            | 522                                | 508                           |
| 70+                  | 546                                | 536                           |

Źródło: <https://www.gov.pl/web/szczepienia-gmin#/poziomwyszczepienia>

Niepubliczny Zakład Opieki Zdrowotnej w Lipniku i we Włostowie w najbliższym czasie należy doposażyć w nowoczesny sprzęt oraz rozszerzyć zakresu usług skierowanych do seniorów np. fizjoterapia, rehabilitacja.

Warto także dodać, że w Malicach Kościelnych istnieje dość spory budynek, który przez lata pełnił funkcję ośrodka zdrowia. Obiekt został wyremontowany, lecz obecnie służy zupełnie innym celom, istnieje potrzeba przywrócenia obiektu świadczącego usługi zdrowotne dla potrzeb mieszkańców okolicznych wsi.

Zdiagnozowane potrzeby:

1. Modernizacja obiektów Niepublicznych Zakładów Opieki Zdrowotnej w Lipniku/we Włostowie wraz z ich doposażeniem, w tym m.in. aparaty EKG, USG, bilirubinometr, defibrylator, lampy UV-C.
2. Doposażenie POZ w niezbędny sprzęt rehabilitacyjny.
3. Rozwój e-usług zdrowotnych - doposażenie POZ w sprzęt informatyczny (informatyzacja Ośrodków Zdrowia).
4. Lepszy dostęp do rehabilitacji i terapii zwłaszcza dla osób w wieku senioralnym.
5. Realizacja programów profilaktyki zdrowotnej.
6. Ochrona zdrowia mieszkańców:
  - pakiety świadczeń zdrowotnych wykraczających poza zakres badań podstawowych,
  - umożliwienie dostępu do specjalistycznych badań lekarskich poprzez uczestnictwo w akcjach ogólnopolskich i z własnej inicjatywy,

**Diagnoza strategiczna sytuacji społecznej, gospodarczej i przestrzennej Gminy Lipnik**

- pakiety rehabilitacyjne i warsztaty terapeutyczne dla pracowników, w tym Urzędu Gminy Lipnik i jednostek podległych,
  - poprawa dostępu do specjalistów, w tym pediatrów,
  - wyposażenie stanowisk pracy w celu poprawy ergonomii i bezpieczeństwa pracy,
7. Zwiększenie dostępu do wysokospecjalistycznej opieki medycznej.
  8. Ponowne uruchomienie działalności Ośrodka Zdrowia w Malicach Kościelnych.

### 3.4 Edukacja i wychowanie

Edukacja jest bardzo ważną dziedziną życia społecznego, dlatego dla zapewnienia wysokiej jakości kształcenia należy stworzyć spójny i efektywny program działań służących optymalnemu rozwojowi najważniejszych podmiotów edukacji – dziecka na etapie wczesnoszkolnym, ucznia i dorosłego uczestnika kształcenia ustawicznego, a także nauczyciela, zaangażowanego w proces edukacji.

Na terenie gminy funkcjonują 2 placówki oświatowe prowadzone przez Gminę Lipnik:

1. Szkoła Podstawowa im. Romana Koseły we Włostowie,
2. Zespół Szkolno-Przedszkolny w Lipniku.

Na terenie Gminy Lipnik obecnie funkcjonują 2 ośrodki wychowania przedszkolnego:

1. Przedszkole Samorządowe w Zespole Szkolno-Przedszkolnym w Lipniku,
2. Oddział przedszkolny w Szkole Podstawowej im. Romana Koseły we Włostowie,

Tabela 41 Placówki oświatowe na terenie Gminy Lipnik

| <b>Szkoły Podstawowe</b>                |   |                  |
|---|---|------------------|
| L.p.                                    | Nazwa szkoły  | Organ prowadzący |
| 1.                                      | Szkoła Podstawowa im. Romana Koseły we Włostowie                          | Gmina Lipnik     |
| 2.                                      | Zespół Szkolno-Przedszkolny w Lipniku                                     | Gmina Lipnik     |
| <b>Przedszkola/ Punkty Przedszkolne</b> |   |                  |
| L.p.                                    | Nazwa przedszkola   | Organ prowadzący |
| 1.                                      | Oddział przedszkolny w Szkole Podstawowej im. Romana Koseły we Włostowie. | Gmina Lipnik     |
| 2.                                      | Przedszkole Samorządowe w Zespole Szkolno-Przedszkolnym w Lipniku         | Gmina Lipnik     |

*Źródło: opracowanie własne na podstawie danych Urzędu Gminy Lipnik*

#### Historia Szkoły w Lipniku

##### Zespół Szkolno-Przedszkolny w Lipniku

Pod koniec XIX wieku ówczesny wójt Gminy Jan Jankowski podsunął myśl zbudowania szkoły w Lipniku. W tym celu zakupiono 6 mórg ziemi, ale dopiero pisarz gminny Adam Wróbel zrealizował projekt poprzedników. W roku 1902 ukończono budowę szkoły. W październiku rozpoczęto edukację 170-ciu uczniów pod opieką Franciszka Gautnera. W latach 1904-1912 funkcję kierownika szkoły pełnił Józef Świątkowski.

W roku 1913 kierownikiem szkoły zostaje Wincenty Bystron, który pracuje do wybuchu I wojny światowej. Podczas I wojny światowej w szkole początkowo były rosyjskie koszary wojskowe, a w 1915r. Lipnik przeszedł pod zabór austriacki. W latach 1920-1924 szkoła była dwuklasowa prowadzona przez kierownika Wincentego Bystronia. Następnie została przekształcona na trzyklasową. W tym czasie dobudowano nowe budynki i poprawiono stan sanitarny szkoły. Rok później w szkole uczyło się 165 uczniów. W okresie międzywojennym w szkole uczyło się ok. 180 dzieci w 5 oddziałach. Szkoła została pokryta gontem, a w klasach wstawiono podłogi. Kierownikiem szkoły był wtedy Piotr Tochowicz.

Zdjęcie 7 Budynek Zespół Szkolno-Przedszkolny w Lipniku



Źródło: <https://www.facebook.com>

W roku 1931/32 rozpoczęło naukę 249 uczniów z 9-ciu miejscowości. W następnym roku szkolnym naukę rozpoczęło 308 uczniów, których uczyło 4 nauczycieli. W szkole w tym czasie istniały 2 biblioteki. Jedna dla dzieci licząca 120 książek i druga dla nauczycieli z 12-toma książkami. W roku szkolnym 1933/34 kierownikiem zostaje Ferdynand Potocki. W tym czasie w szkole rozwija się szeroka działalność kulturalna, zorganizowane jest dożywianie dzieci. Już w latach 1935-38 zostaje obniżony stopień organizacyjny na czteroklasowy. Kierownikiem został Teodor Snopek, który zorganizował kurs, przedpoborowych, zadbał o powiększenie boiska szkolnego. W tym czasie budynek szkolny z 1902 roku stał się magazynem zbożowym. Nowy drewniany budynek wzniesiony trudem i wysiłkiem miejscowej ludności, grona nauczycielskiego stał się siedzibą żandarmerii. Po II wojnie światowej dla uczczenia ofiar hitlerowskiej zbrodni wmurowano tablicę pamiątkową, a młodzież szkolna oddaje hołd pomordowanym po dziś dzień. Już w lutym rozpoczęły się, w jednej z wyremontowanych sal, zajęcia szkolne. W wakacje wyremontowano salę w budynku murowanym, a na fundamentach zniszczonego baraku sprzed wojny wybudowano nowy. Liczba nauczycieli zwiększyła się do ośmiu, szkołę wyposażono w pomoce naukowe i uruchomiono bibliotekę. Ludzie wysiedleni wracają do domów, a wraz z nimi dzieci, które natychmiast podejmują naukę w szkole. Szkoła powiększyła się organizacyjnie do 11 oddziałów. Najbardziej aktywne było harcerstwo prowadzone przez Szymona Kocielskiego.

W latach 1963/73 kierownictwo szkoły obejmuje Mieczysław Nowak. Razem z nim pracuje 11 nauczycieli. W szkole uczy się 291 uczniów w 11 klasach mając do dyspozycji 7 sal lekcyjnych mieszczących się w dwóch budynkach. W tym czasie, szkoła tętniła życiem. Dla rodziców odbywały się zajęcia Uniwersytetu Wieczorowego. Wtedy też zawiązuje się Komitet Budowy Szkoły pod przewodnictwem Feliksa Czerwińskiego, który wraz z nauczycielami prowadził zbiórkę funduszy od społeczeństwa. Innym źródłem dochodów wspomagających Fundusz Budowy Szkoły były organizowane imprezy artystyczne i zabawy ludowe. Kierownik szkoły Mieczysław Nowak z Komitetem Rodzicielskim w składzie: Władysław Szynder, Jan Sidor, Sabina Szymczyk, Henryk Wieczorek, Zofia Kowalska, Alfreda Snopek, Stanisław Skrok, Marian Rokosz, Jan Przysucha, Adam Ordyl i Zygmunt Witaszek poczynili starania by 2 grudnia 1972 roku wmurować akt erekcyjny pod budowę nowej szkoły. 1 września 1973 roku dyrektorem szkoły zostaje Henryk Kępa. 2 września

**Diagnoza strategiczna sytuacji społecznej, gospodarczej i przestrzennej Gminy Lipnik**

1973 roku w obecności władz powiatowych i gminnych nastąpiło uroczyste otwarcie nowego budynku szkolnego. Nie zrealizowano jedynie budowy sali gimnastycznej, na którą trzeba było poczekać 27 lat. W latach 1974-81 w Lipniku funkcjonuje Zbiorcza Szkoła Gminna, której dyrektorem pozostaje Henryk Kępa. W szkole obowiązuje jednolity ubiór, rozpoczyna funkcjonowanie stołówka szkolna, która jest czynna do dziś. W szkole działa chór i zespół muzyczny grający na cymbałkach i instrumentach perkusyjnych. Prężnie funkcjonuje harcerstwo. Uczniowie biorą udział w olimpiadach przedmiotowych na szczeblu gminnym, rejonowym i wojewódzkim. Od roku szkolnego 1981/82 dyrektorem szkoły zostaje Adam Pawlica, który pełni tę funkcję do sierpnia 1999 roku. Od roku 1982 placówkami filialnymi szkoły w Lipniku są szkoły w Łownicy i w Osinach (klasy I-III). W szkole uczy się około 200 uczniów w 11 oddziałach. W sierpniu 1997 roku z inicjatywy władz gminnych rozpoczęto budowę sali gimnastycznej. W tradycję szkoły wchodzi uroczyste Wigilie, udział w realizacji programów dotyczących zapobieganiu patologiom, uczniowie angażują się w liczne akcje środowiskowe. W szkole działa sklepik szkolny, który funkcjonuje do dziś.

Od 1 września 1999r. wraz z wejściem reformy oświatowej w Lipniku powstał Zespół Szkół obejmujący szkołę podstawową i gimnazjum, którego dyrektorem została Ewa Biernacka. W pierwszym roku reformy szkoła podstawowa miała 11 oddziałów (250 uczniów), zaś gimnazjum 2 oddziały (40 uczniów). W drugim roku reformy we wrześniu 2000 roku do Zespołu Szkół należały dwie filie szkół podstawowych w Malicach Kościelnych i Słabuszewicach, które zlikwidowano w 2007r. W trzecim roku reformy Zespół Szkół funkcjonuje z 14 oddziałami w szkole podstawowej (260 uczniów), w gimnazjum 7 oddziałów (199 uczniów). W grudniu 2000 roku została oddana do użytku nowoczesna sala gimnastyczna wraz z dwiema dodatkowymi salami lekcyjnymi. We wrześniu 2001 powstała pracownia komputerowa oraz utworzono dodatkowe 2 sale lekcyjne. W 2002 roku nadano szkole im. Józefa Mikułowskiego-Pomorskiego. W 2008/2009 dokonano malowania elewacji wewnętrznej budynku. Do wszystkich pomieszczeń zakupiono nowe drzwi i okna, powstała nowoczesna sala językowa i komputerowa. Monitoring wewnątrz i zewnątrz szkoły sprzyja bezpieczeństwu uczniów.

**Szkoła Podstawowa im. Romana Koseły we Włostowie**

Patronem Szkoły Podstawowej jest Roman Koseła urodzony 13 stycznia 1894 roku we Włostowie. Z Włostowem związany był tylko w latach szkoły podstawowej. Później, jego ojciec chcąc zapewnić synom wykształcenie, przeniósł się do Sandomierza.

Zdjęcie 8 Szkoła Podstawowa im. Romana Koseły we Włostowie



Źródło: <http://zswlostow.szkolna.net/>

Koseła już jako uczeń gimnazjalny kolportuje nielegalne pisma i ulotki, przywożąc je z Krakowa. Aktywnie też działa w drużynie harcerskiej oraz w tajnym kursie uczniowskim na którym prowadził wykłady. Przez 12 lat Koseła pracował społecznie w Towarzystwie Biblioteki Publicznej im. Jana Długosza w Sandomierzu. W roku 1938 zaczął wydawać czasopismo „COP”, które stało się

**Strategia Rozwoju Gminy Lipnik do roku 2030**  
**Diagnoza strategiczna sytuacji społecznej, gospodarczej i przestrzennej Gminy Lipnik**

nieoficjalnym organem prasowym powstającego w naszym regionie Centralnego Okręgu Przemysłowego<sup>15</sup>. Podczas okupacji Koseła należał do podziemnej organizacji Związku Walki Zbrojnej. W nocy z 15 na 16 marca 1942 r. gestapo aresztowało Romana Kosełę. Przez dwanaście dni przebywał on na zamku sandomierskim, gdzie był torturowany. 28 marca został wywieziony do Oświęcimia. 15 lipca 1942 r. zginął wraz z bratem i siostrzeńcem w komorze gazowej w Brzezince. Roman Koseła był publicystą regionalnym, autorem wielu opowiadań i legend. Do najbardziej znanych należą: "Sandomierka" i "Sandomierskie strony". W "Ziemi Sandomierskiej" zamieścił opowiadanie pt.: "Świat nadprzyrodzony Włostowa - diabeł", a w "Sandomierce" ujął lokalną legendę "Włostowska kłonica".

Liczba dzieci w szkołach podstawowych na terenie gminy w ostatnich trzech latach szkolnych systematycznie maleje (natomiast rośnie liczba dzieci objętych edukacją przedszkolną).

Tabela 42 Liczba uczniów w placówkach edukacyjnych w Gminie Lipnik w latach 2018-2022

| Wyszczególnienie                                 | 2018/2019 | 2019/2020 | 2020/2021 | 2021/2022 | 2022/2023 |
|--|-----------|-----------|-----------|-----------|-----------|
| Szkoła Podstawowa im. Romana Koseły we Włostowie | 134       | 132       | 131       | 131       | 119       |
| Zespół Szkolno-Przedszkolny w Lipniku            | 259       | 212       | 196       | 196       | 195       |
| Razem  | 393       | 344       | 327       | 327       | 314       |

Źródło: Raport o stanie gminy za rok 2018, 2019, 2020, 2021, 2022 dane Urzędu Gminy w Lipniku

Tabela 43 Liczba przedszkolaków w punktach przedszkolnych na terenie Gminie Lipnik latach 2018-2022

| Wyszczególnienie  | 2018/2019 | 2019/2020 | 2020/2021 | 2021/2022 | 2022/2023 |
|---|-----------|-----------|-----------|-----------|-----------|
| Oddział przedszkolny w Szkole Podstawowej im. Romana Koseły we Włostowie. | 41        | 40        | 45        | 45        | 52        |
| Przedszkole Samorządowe w Zespole Szkolno-Przedszkolnym w Lipniku         | 82        | 89        | 91        | 91        | 86        |
| Razem   | 123       | 129       | 136       | 136       | 138       |

Źródło: Raport o stanie gminy za rok 2018, 2019, 2020, 2021- Dane Urzędu Gminy w Lipniku

Sieć publicznych szkół podstawowych jest zorganizowana w sposób umożliwiający wszystkim dzieciom spełnianie obowiązku szkolnego, z uwzględnieniem, iż droga dziecka z domu do szkoły nie może przekraczać:

- 3 km – w przypadku uczniów klas I–IV szkół podstawowych;
- 4 km – w przypadku uczniów klas V–VIII szkół podstawowych.

Gmina Lipnik zgodnie z art. 39 ust. 1 i 2 ustawy z dnia 14 grudnia 2016 r. Prawo oświatowe (t.j. Dz.U. 2023 poz. 900 z późn. zm.) zapewnia bezpłatny transport i opiekę podczas dowozu do szkół.

Tabela 44 Dowóz uczniów do szkół na terenie gminy Lipnik w latach 2018-2022

| Kategoria  | 2018 | 2019 | 2020 | 2021 | 2022 |
|--|------|------|------|------|------|
| Szkoła Podstawowa im. Romana Koseły we Włostowie | 33   | 35   | 36   | 36   | 40   |
| Zespół Szkolno-Przedszkolny w Lipniku            | 229  | 201  | 175  | 175  | 143  |

<sup>15</sup> Wydawanie „COP” przerwał wybuch II wojny światowej.



Strategia Rozwoju Gminy Lipnik do roku 2030  
**Diagnoza strategiczna sytuacji społecznej, gospodarczej i przestrzennej Gminy Lipnik**

|       |     |     |     |     |     |
|-------|-----|-----|-----|-----|-----|
| Razem | 262 | 236 | 211 | 211 | 183 |
|-------|-----|-----|-----|-----|-----|

Źródło: Raport o stanie gminy za rok 2018, 2019, 2020, 2021, 2022- Dane Urzędu Gminy w Lipniku

Tabela 45 Nauczyciele pełnozatrudnieni i niepełnozatrudnieni w przeliczeniu na etaty

| kategoria | 2017  | 2018  | 2019  | 2020  | 2021  |
|-----------|-------|-------|-------|-------|-------|
| ogółem    | 23.46 | 28.38 | 30.48 | 29.20 | 28.66 |
| mężczyźni | 2.91  | 3.45  | 3.50  | 3.28  | 3.43  |
| kobiety   | 20.55 | 24.93 | 26.98 | 25.92 | 25.23 |

Źródło: opracowanie własne na podstawie danych GUS

### **Uczniowie o specjalnych potrzebach edukacyjnych**

Szczególnej uwagi wymaga problem dzieci ze specjalnymi potrzebami edukacyjnymi. Najliczniejszą grupę stanowią uczniowie o obniżonych funkcjach percepcyjno – motorycznych. Dzieci z tego rodzaju dysfunkcją uczestniczą w zajęciach korekcyjno – kompensacyjnych. Natomiast uczniowie z zaburzeniami mowy korzystają z terapii logopedycznej. Kolejną grupę stanowią dzieci z niepełnosprawnością. Dyrektor szkoły ma obowiązek zorganizować naukę dziecku niepełnosprawnemu na podstawie rozporządzenia Ministra Edukacji Narodowej w *sprawie sposobu i trybu organizowania indywidualnego nauczania dzieci i młodzieży*. Decyzja o liczbie godzin podejmowana jest przez dyrektora szkoły i organ prowadzący po uzyskaniu orzeczenia o potrzebie indywidualnego nauczania lub indywidualnego nauczania systemem szkoły specjalnej z Poradni Psychologiczno-Pedagogicznej.

Działalność dydaktyczna (przedmiotowa), wychowawczo-opiekuńcza szkoły wspierana jest dodatkowymi godzinami, które można podzielić na następujące kategorie zajęć z uczniami:

1. opieka świetlicowa,
2. praca biblioteki szkolnej,
3. praca pedagoga szkolnego,
4. dodatkowe zajęcia i czynności wspomagające naukę i rozwój uczniów np. zajęcia logopedyczne, rewalidacyjne, rozwijające kompetencje kluczowe.

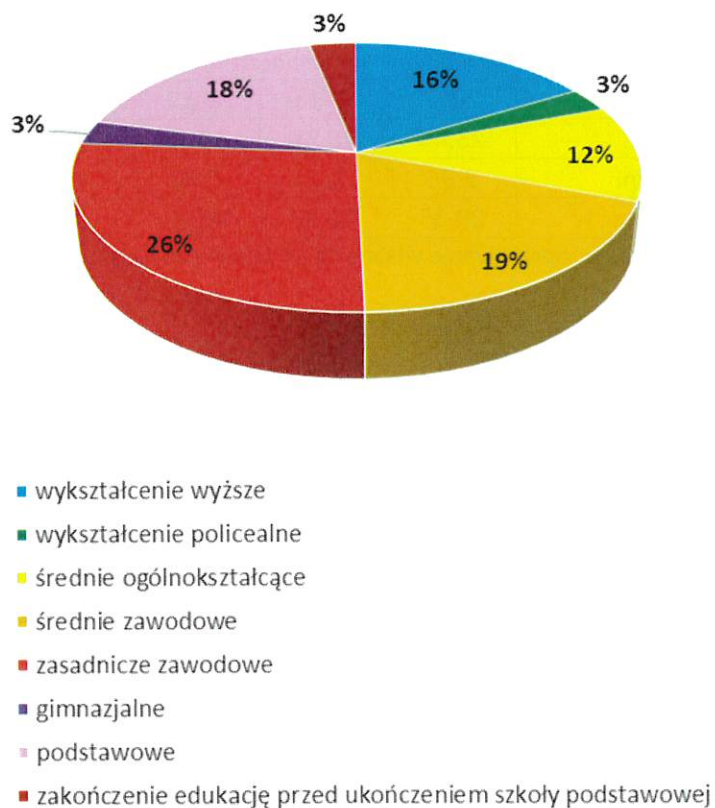
### **Poziom wykształcenia mieszkańców:**

1 125 mieszkańców gminy Lipnik jest w wieku potencjalnej nauki (3-24 lata) (w tym 539 kobiet oraz 586 mężczyzn). Według Narodowego Spisu Powszechnego z 2021 roku

- 16,4% mieszkańców Gminy Lipnik posiada wykształcenie wyższe,
- 2,9% wykształcenie policealne,
- 11,6% średnie ogólnokształcące,
- 18,8% średnie zawodowe.
- 26,6% wykształcenie zasadnicze zawodowe
- 2,9% gimnazjalne,
- 17,8% podstawowe
- 3,1% mieszkańców zakończyło edukację przed ukończeniem szkoły podstawowej.

Strategia Rozwoju Gminy Lipnik do roku 2030  
**Diagnoza strategiczna sytuacji społecznej, gospodarczej i przestrzennej Gminy Lipnik**

Wykres 3 Poziom wykształcenia ludności w Gminie Lipnik (dane zaokrąglone)



Źródło: opracowanie własne na podstawie Narodowy Spis Powszechny 2021

W porównaniu do całego województwa świętokrzyskiego mieszkańcy gminy Lipnik mają porównywalny poziom wykształcenia. Wśród kobiet największy odsetek ma wykształcenie wyższe (20,6%) oraz zasadnicze zawodowe (20,10%). Mężczyźni najczęściej mają wykształcenie zasadnicze zawodowe (33,5%) oraz średnie zawodowe (21,1%).

Tabela 46 Poziom wykształcenia ludności w Gminie Lipnik w podziale na płeć

| Wykształcenie            | Ogółem % | K %   | M %   |
|--------------------------|----------|-------|-------|
| Wyższe                   | 16.40    | 20.60 | 17.10 |
| Policealne               | 2.90     | 3.70  | 1.90  |
| Średnie ogólnokształcące | 11.60    | 15.00 | 8.30  |
| Średnie zawodowe         | 18.80    | 15.90 | 21.10 |
| Zasadnicze zawodowe      | 26.60    | 20.10 | 33.50 |
| Gimnazjalne              | 2.90     | 2.30  | 2.90  |
| Podstawowe ukończone     | 17.80    | 19.20 | 16.50 |
| Podstawowe nie ukończone | 3.10     | 3.30  | 3.40  |

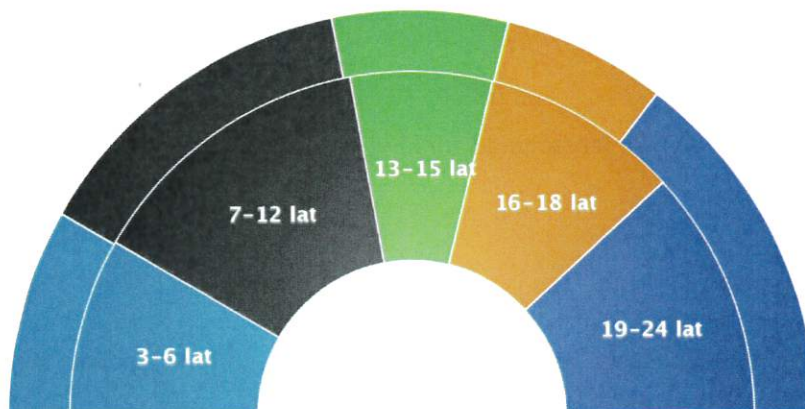
Źródło: opracowanie własne na podstawie Narodowy Spis Powszechny 2021

16,9% mieszkańców gminy Lipnik jest w wieku potencjalnej nauki (3-24 lata) i zalicza się do przedziału 3-6 lat - wychowanie przedszkolne (15,0% wśród dziewczynek i 18,6% wśród chłopców). W grupie wiekowej 3-24 lata na poziomie podstawowym (7-12 lat) kształcą się 27,5% ludności (26,5% wśród dziewczynek i 28,3% wśród chłopców). Na 1 oddział w szkołach podstawowych przypada 17,4 uczniów. Współczynnik skolaryzacji brutto (stosunek wszystkich osób uczących się w szkołach podstawowych do osób w wieku 7-12 lat) wynosi 84,18.

Strategia Rozwoju Gminy Lipnik do roku 2030  
**Diagnoza strategiczna sytuacji społecznej, gospodarczej i przestrzennej Gminy Lipnik**

W grupie wiekowej 3-24 lata na poziomie ponadgimnazjalnym (16-18 lat) kształcą się 18,6% mieszkańców (20,8% wśród dziewczyn i 16,7% wśród chłopaków). W przedziale wiekowym odpowiadającym edukacji w szkołach wyższych (19-24 lat) znajduje się 23,6% mieszkańców gminy Lipnik w wieku potencjalnej nauki (24,4% kobiet i 22,8% mężczyzn).

Wykres 4 Edukacyjne grupy wieku



Źródło: Główny Urząd Statystyczny

**Wyniki uzyskane w ogólnopolskich egzaminach**

Osiągnięcia edukacyjne uczniów są badane co roku poprzez egzaminy zewnętrzne. Reforma systemu oświaty przeprowadzona w 2017 roku zlikwidowała gimnazja oraz zmodyfikowała system klas podstawowych z 1-6 na klasy 1-8. Reforma, po ukończeniu szkoły podstawowej, wprowadziła (do wyboru):

- 4-letnie liceum ogólnokształcące,
- 5-letnie technikum,
- 3-letnią szkołę branżową I stopnia,
- 2-letnią szkołę branżową II stopnia.

Od roku szkolnego 2017/18 nie prowadziło się już rekrutacji do klas I dotychczasowego gimnazjum oraz zasadniczej szkoły zawodowej (przekształcanej w szkołę branżową I stopnia). 31 sierpnia 2019 roku był ostatnim dniem funkcjonowania tych szkół w ustroju szkolnym.

**Sprawdzian 8-klasisty**

Tabela 47 Wyniki uczniów szkół podstawowych z Gminy Lipnik z egzaminu ósmoklasisty w 2022r.

| Wyszczególnienie   | język polski     |                  | matematyka       |                  | język angielski  |                  |
|--|------------------|------------------|------------------|------------------|------------------|------------------|
|  | liczba zdających | wynik średni (%) | liczba zdających | wynik średni (%) | liczba zdających | wynik średni (%) |
| SZKOŁA PODSTAWOWA IM. ROMANA KOSEŁY WE WŁOSTOWIE                       | 21               | 47               | 21               | 39               | 21               | 46               |
| SZKOŁA PODSTAWOWA IM. PROF. JÓZEFA MIKUŁOWSKIEGO-POMORSKIEGO W LIPNIKU | 39               | 62               | 39               | 47               | 39               | 63               |
| <b>Gmina</b>   | <b>60</b>        | <b>57</b>        | <b>60</b>        | <b>44</b>        | <b>60</b>        | <b>57</b>        |
| Powiat   | 599              | 57               | 599              | 52               | 595              | 60               |
| Województwo świętokrzyskie   | 14837            | 59               | 14834            | 57               | 14684            | 65               |

Źródło: dane Okręgowej Komisji Egzaminacyjnej w Łodzi

### **Interpretacja wyników sprawdzianu 8-klasy - 2022**

J. angielski – średnie wyniki:

- ✓ kraju (67%),
- ✓ dla powiatu (60%),
- ✓ dla województwa (65%).

1 na 2 szkoły w gminie uzyskała wynik lepszy od średniej gminnej i powiatowej.

Matematyka – średnie wyniki:

- ✓ kraju (57%),
- ✓ dla powiatu (52%),
- ✓ dla województwa (57%).

Żadna szkoła nie uzyskała wyniku lepszego od średniej krajowej, wojewódzkiej i powiatowej.

J. polski – średnie wyniki:

- ✓ kraju (60%),
- ✓ dla powiatu (57%),
- ✓ dla województwa (59%).

1 na 2 szkoły w gminie uzyskała wynik lepszy od średniej gminnej, powiatowej, wojewódzkiej i krajowej.

Analiza umiejętności uczniów wskazuje, iż największe braki występują w zakresie korzystania z informacji oraz wykorzystania wiedzy w praktyce, a analiza wyników sprawdzianu wskazuje na potrzebę większego zaangażowania kadry pedagogicznej w wyrównywaniu efektów kształcenia na wszystkich poziomach edukacji, a nie tylko w ramach jednego poziomu. Należałoby również wprowadzić więcej innowacji pedagogicznych, które uatrakcyjniły by proces nauczania.

W związku z pandemią COVID-19 i zajęciami zdalnymi ujawniły się problemy związane z alienacją uczniów, wzrostem epizodów depresyjnych co jest spowodowane ograniczeniem kontaktów społecznych w ramach lock-downów.

### **Zdiagnozowane potrzeby Gminy Lipnik w zakresie przedsięwzięć edukacyjnych:**

1. Remonty (w tym ew. przebudowa/rozbudowa) i doposażenie szkół w pomoce dydaktyczne m.in. sprzęt i wyposażenie TIK.
2. Rozwój edukacji przedszkolnej w zakresie realizacji dodatkowych zajęć w przedszkolach i punktach przedszkolnych, wydłużenie godzin pracy oraz modernizacji i doposażenia obiektów przedszkolnych.
3. Zwiększenie ilości miejsc żłobkowych poprzez budowę nowego obiektu lub adaptację już istniejącego na żłobek wraz z jego doposażeniem, wprowadzeniem zajęć dodatkowych oraz wydłużeniem godzin pracy.
4. Podniesienie jakości edukacji przedszkolnej m.in.:
  - wydłużenie godzin pracy,
  - tworzenie nowych miejsc przedszkolnych,
  - organizacja zajęć dodatkowych (rytmika, język angielski, logopedia),
  - doposażenie placówek edukacji przedszkolnej,
  - wsparcie dzieci ze specjalnymi potrzebami rozwojowymi i edukacyjnymi, w tym z niepełnosprawnościami,
  - podnoszenie kwalifikacji nauczycieli przedszkolnych,
5. Organizacja zajęć dodatkowych (pozalekcyjnych) w szkołach obejmujących m.in.:
  - ✓ przygotowanie do egzaminów ósmoklasisty,
  - ✓ organizację zajęć podnoszących kompetencje kluczowe w szczególności w zakresie języka obcego oraz cyfrowe (zajęcia z wykorzystaniem TIK),

**Diagnoza strategiczna sytuacji społecznej, gospodarczej i przestrzennej Gminy Lipnik**

- ✓ wsparcie uczniów ze specjalnymi potrzebami rozwojowymi i edukacyjnymi, w tym dla uczniów z niepełnosprawnościami, orzeczeniami z poradni psychologiczno-pedagogicznych,
  - ✓ wsparcie w obszarze edukacji włączającej,
  - ✓ doposażenie placówek szkolnych w nowoczesny sprzęt i pomoce edukacyjne,
  - ✓ organizację dodatkowych zajęć dla uczniów, w tym zajęć wyrównawczych, rozwijających pasje i zainteresowania,
  - ✓ rozwój kompetencji miękkich i interpersonalnych przez uczniów i nauczycieli,
  - ✓ organizację zajęć twórczych dla dzieci,
  - ✓ pomoc w uzupełnianiu zaległości w nauce,
  - ✓ organizację zajęć szachowych w szkołach,
  - ✓ doradztwo zawodowe.
6. Podnoszenie kwalifikacji nauczycieli m.in. poprzez organizację szkoleń wzmacniających i uzupełniających kompetencje nauczycieli w zakresie rozumienia i organizacji procesu uczenia się i kształtowania wśród uczniów kompetencji kluczowych.
  7. Działania szkoleniowo-doradcze dla dyrektorów i nauczycieli w zakresie zarządzania zmianą (pomoc w przeprowadzeniu diagnozy i opracowania planu działań dla zespołu nauczycielskiego).
  8. Zakup niezbędnego wyposażenia informatycznego (komputery, laptopy, tablety, serwerownie, modernizacja sieci informatycznych, oprogramowanie, tablice interaktywne, itp.).
  9. Działania przeciwdziałające skutkom COVID-19 wśród uczniów z uwagi na alienację i ograniczenie kontaktów społecznych w trakcie nauki zdalnej:
    - wzmocnienie roli szkoły w profilaktyce problemów psychologicznych dzieci i młodzieży,
    - zatrudnienie psychologów dziecięcych,
    - prowadzenie terapii oraz zajęć grupowych i indywidualnych dla uczniów,
    - warsztaty i doradztwo dla rodziców,
    - szkolenia dla pedagogów i psychologów szkolnych,
    - organizacja zajęć sportowo-rekreacyjnych dla różnych grup wiekowych.
  10. Programy wczesnego wykrywania i rehabilitacji wad postawy wśród dzieci w wieku szkolnym i przedszkolnym.
  11. Programy zdrowotne w zakresie zwalczania nadwagi i otyłości.

### 3.5 Bezpieczeństwo publiczne

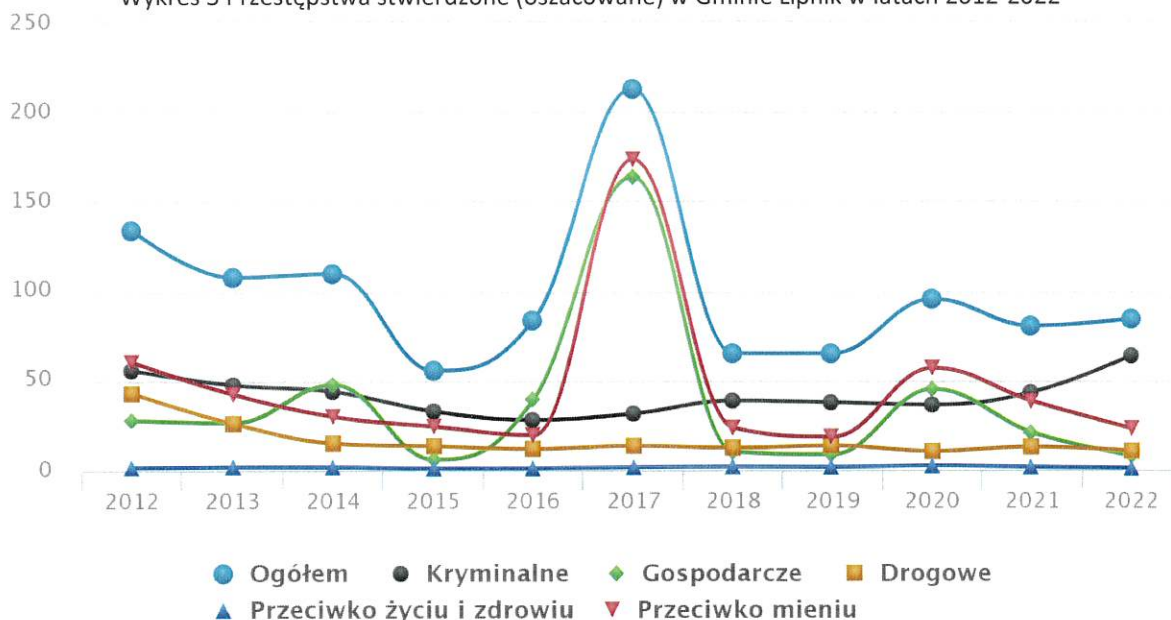
Na terenie Lipnik funkcjonuje Posterunek Policji. Gmina podlega pod komisariat Policji w Opatowie. Policjanci kierując się odpowiedzialnością za stan bezpieczeństwa publicznego na terenie gminy Lipnik - podejmują działania przyczyniające się do zwiększania poczucia bezpieczeństwa, zapobiegania występowania sytuacji kryzysowych i sprawnego likwidowania ich następstw. Wykonywanie działań prowadzone jest przy ścisłej współpracy z Państwową Strażą Pożarną, samorządem lokalnym i ochotniczymi strażami pożarnymi z terenu gminy.

Tabela 48 Przeszłość w latach 2020-2022 na terenie gminy Lipnik

| L.p. | Wyszczególnienie            | 2020 | 2021 | 2022 |
|------|-----------------------------|------|------|------|
| 1    | Zabójstwo                   | 0    | 0    | 0    |
| 2    | Rozboje i wymuszenia        | 0    | 1    | 0    |
| 3    | Bójki i pobicia             | 2    | 2    | 0    |
| 4    | Kradzieże rzeczy            | 3    | 4    | 4    |
| 5    | Kradzieże z włamaniem       | 2    | 3    | 2    |
| 6    | Požary                      | 0    | 0    | 0    |
| 7    | Przemoc w rodzinie/znęcanie | 3    | 0    | 5    |
| 8    | Inne                        | 48   | 37   | 46   |

Źródło: Komenda Powiatowa Policji w Opatowie

Wykres 5 Przeszpstwa stwierdzone (oszacowane) w Gminie Lipnik w latach 2012-2022



Źródło: [https://www.polskawliczbach.pl/gmina\\_Lipnik](https://www.polskawliczbach.pl/gmina_Lipnik)

W 2022 roku w gminie Lipnik stwierdzono szacunkowo (w oparciu o dane powiatowe) 84 przestępstwa, co oznacza, że na każdych 1000 mieszkańców odnotowano 17,29 przestępstw i jest to wartość znacznie mniejsza od wartości dla województwa świętokrzyskiego oraz znacznie mniejsza od średniej dla kraju. Wskaźnik wykrywalności sprawców przestępstw dla wszystkich przestępstw ogółem w gminie Lipnik wynosi 80,80% i jest większy od wskaźnika wykrywalności dla województwa świętokrzyskiego oraz znacznie większy od wskaźnika dla całego kraju.

**Strategia Rozwoju Gminy Lipnik do roku 2030**  
**Diagnoza strategiczna sytuacji społecznej, gospodarczej i przestrzennej Gminy Lipnik**

Tabela 49 Liczba przestępstw i wykroczeń występujących na terenie Gminy Lipnik w latach 2020-2022

| L.p. | Kategoria przestępstwa                      | 2020 | 2021 | 2022 |
|------|---|------|------|------|
| 1    | Nietrzeźwi kierujący                        | 9    | 11   | 20   |
| 2    | Znęcanie się nad osobą najbliższą           | 3    | 0    | 5    |
| 3    | Kradzież z włamaniem                        | 2    | 3    | 2    |
| 4    | Wypadek drogowy                             | 3    | 2    | 1    |
| 5    | Kradzież mienia                             | 3    | 4    | 4    |
| 6    | Naruszenie zakazu sądowego                  | 2    | 3    | 1    |
| 7    | Uszkodzenie mienia                          | 2    | 0    | 1    |
| 8    | Oszustwo                                    | 8    | 6    | 9    |
| 9    | Niealimentacja                              | 12   | 9    | 7    |
| 10   | Uszkodzenie ciała                           | 3    | 0    | 0    |
| 11   | Spowodowanie zagrożenia dla zdrowia i życia | 0    | 0    | 0    |
| 12   | Posiadanie narkotyków                       | 1    | 1    | 1    |
| 13   | Samobójstwo                                 | 1    | 2    | 1    |
| 14   | Wyraub drewna                               | 0    | 0    | 1    |
| 15   | Nieumyślne spowodowanie śmierci             | 3    | 2    | 2    |
| 16   | Podrobienie podpisu                         | 0    | 0    | 0    |
| 17   | Paserstwo                                   | 0    | 1    | 0    |
| 18   | Kradzież dokumentu                          | 0    | 0    | 0    |
| 19   | Przywłaszczenie mienia                      | 1    | 1    | 0    |
| 20   | Falszowanie znaków granicznych              | 0    | 0    | 0    |
| 21   | Groźby karalne                              | 2    | 0    | 0    |
| 22   | Naruszenie miru domowego                    | 0    | 0    | 0    |
| 23   | Z ustawy o rybactwie śródlądowym            | 0    | 0    | 0    |
| 24   | Pobicie                                     | 2    | 2    | 0    |
| 25   | Posiadanie papierosów bez akcyzy            | 0    | 0    | 0    |
| 26   | Znieważenie funkcjonariusza Policji         | 0    | 0    | 1    |
| 27   | Rozbój                                      | 0    | 0    | 0    |
| 28   | Wypadek lotniczy                            | 0    | 0    | 0    |
| 29   | Podpalenie                                  | 0    | 0    | 0    |
| 30   | Uporczywe nękanie                           | 1    | 0    | 0    |
| 31   | Kradzież linii telefonicznej                | 0    | 0    | 0    |
| 32   | Podrobienie oleju napędowego                | 0    | 0    | 0    |
| 33   | Korupcja                                    | 0    | 0    | 0    |

Źródło: Komenda Powiatowa Policji w Opatowie

W przeliczeniu na 1000 mieszkańców gminy Lipnik najczęściej stwierdzono przestępstw o charakterze kryminalnym - 13,09 (wykrywalność 80%) oraz przeciwko mieniu - 4,66 (wykrywalność 42%). W dalszej kolejności odnotowano przestępstwa drogowe - 2,12 (100%), o charakterze gospodarczym - 1,61 (49%) oraz przeciwko życiu i zdrowiu - 0,20 (90%).

Tabela 50 Przestępstwa i wykroczenia w poszczególnych miejscowościach Gminy Lipnik w latach 2020-2022

| L.p. | Miejscowość | 2020 | 2021 | 2022 |
|------|-------------|------|------|------|
| 1    | Adamów      | 1    | 1    | 2    |
| 2    | Grocholice  | 1    | 0    | 1    |

## Strategia Rozwoju Gminy Lipnik do roku 2030

## Diagnoza strategiczna sytuacji społecznej, gospodarczej i przestrzennej Gminy Lipnik

|    |                  |    |    |    |
|----|------------------|----|----|----|
| 3  | Gołębiów         | 4  | 3  | 2  |
| 4  | Kaczyce          | 1  | 2  | 1  |
| 5  | Kurów            | 7  | 9  | 11 |
| 6  | Leszczków        | 3  | 3  | 2  |
| 7  | Lipnik           | 9  | 8  | 12 |
| 8  | Łownica          | 1  | 0  | 2  |
| 9  | Malice Kościelne | 2  | 3  | 1  |
| 10 | Małżyn           | 3  | 0  | 2  |
| 11 | Męczennice       | 1  | 0  | 1  |
| 12 | Międzygórz       | 0  | 0  | 1  |
| 13 | Słabuszewice     | 1  | 3  | 2  |
| 14 | Słoptów          | 0  | 0  | 0  |
| 15 | Sternalice       | 0  | 0  | 0  |
| 16 | Studzianki       | 3  | 0  | 1  |
| 17 | Swojków          | 1  | 0  | 0  |
| 18 | Włostów          | 11 | 13 | 11 |
| 19 | Ublinek          | 4  | 0  | 2  |
| 20 | Usarzów          | 2  | 4  | 2  |
| 21 | Zachoinie        | 2  | 0  | 0  |
| 22 | Żurawniki        | 1  | 1  | 1  |
|    | Razem            | 58 | 50 | 57 |

Źródło: Komenda Powiatowa Policji w Opatowie

Na terenie gminy funkcjonuje **12 jednostek Ochotniczych Straży Pożarnych**.

Tabela 51 Wykaz jednostek straży pożarnej działających na terenie Gminy Lipnik

| L.p. | Nazwa                                     |
|------|---|
| 1    | Ochotnicza Straż Pożarna w Lipniku        |
| 2    | Ochotnicza Straż Pożarna w Gołębiowie     |
| 3    | Ochotnicza Straż Pożarna w Kurowie        |
| 4    | Ochotnicza Straż Pożarna w Leszczkowie    |
| 5    | Ochotnicza Straż Pożarna w Łownicy        |
| 6    | Ochotnicza Straż Pożarna w Małżynie       |
| 7    | Ochotnicza Straż Pożarna w Męczennicach   |
| 8    | Ochotnicza Straż Pożarna w Słoptowie      |
| 9    | Ochotnicza Straż Pożarna w Słabuszewicach |
| 10   | Ochotnicza Straż Pożarna w Sternalicach   |
| 11   | Ochotnicza Straż Pożarna w Usarzowie      |
| 12   | Ochotnicza Straż Pożarna we Włostowie     |

Źródło: opracowanie własne na podstawie danych KRS

Jedna jednostka, tj. OSP Lipnik włączona jest do Krajowego Systemu Ratowniczo – Gaśniczego (KSRG). System ten to integralna część organizacji bezpieczeństwa wewnętrznego państwa, mający na celu ratowanie życia, zdrowia, mienia lub środowiska oraz prognozowanie, rozpoznawanie i zwalczanie pożarów, klęsk żywiołowych lub innych miejscowych zagrożeń. System skupia jednostki



## Diagnoza strategiczna sytuacji społecznej, gospodarczej i przestrzennej Gminy Lipnik

ochrony przeciwpożarowej, inne służby, inspekcje, straże, instytucje oraz podmioty, które dobrowolnie w drodze umowy cywilnoprawnej zgodziły się współdziałać w akcjach ratowniczych. Głównym celem KSRG jest zapewnienie ochrony życia, zdrowia, mienia lub środowiska, w ramach działań podejmowanych przez Państwową Straż Pożarną i inne podmioty ratownicze (ze szczególnym uwzględnieniem OSP), poprzez:

- gaszenie pożarów,
- likwidację miejscowych zagrożeń (działania ratownicze),
- ratownictwo chemiczne i ekologiczne,
- ratownictwo techniczne,
- ratownictwo medyczne w zakresie udzielania kwalifikowanej pierwszej pomocy (KPP).

Krajowy system ratowniczo-gaśniczy w ramach posiadanych sił i środków współpracuje z właściwymi organami i podmiotami podczas zdarzeń nadzwyczajnych wywołanych zagrożeniem czynnikiem biologicznym, w tym podczas zdarzeń o charakterze terrorystycznym.

Jednostki wyposażone są w samochody pożarnicze i sprzęt pożarniczy niezbędny do użycia w działaniach ratowniczych. Systematycznie co roku wykonuje się przeglądy gaśnic, agregatów prądotwórczych i sprzętu pożarniczego. Na terenie Gminy Lipnik jest sieć wodociągowa ze sprawnymi hydrantami, które służą do zabezpieczenia wody podczas działań ratowniczo - gaśniczych. Jednostki OSP są przygotowane do działań ratowniczo-gaśniczych.

Zdiagnozowane potrzeby:

1. Doposażenie jednostek OSP z terenu gminy Lipnik w sprzęt niezbędny do bezpiecznego przeprowadzania akcji ratowniczo-gaśniczych (w szczególności jednostki wchodzącej w skład KSRG) w tym samochodów bojowych i innego wyposażenia.
2. Współpraca z Policją oraz Państwową Strażą Pożarną w celu zapewnienia i poprawy bezpieczeństwa na terenie gminy.

### 3.6 Instytucje kultury i ich działalność

W gminie Lipnik rolę koordynatora działalności kulturalno-oświatowej pełnią:

- Gminny Ośrodek Kultury we Włostowie,
- Centrum Kształcenia w Lipniku,
- Gminna Biblioteka Publiczna.

**Gminny Ośrodek Kultury we Włostowie (GOK)** utworzony na mocy uchwały Nr IV/8/84 Gminnej Rady Narodowej w Lipniku z dnia 28.12.1984r. to samorządowa instytucja kultury, która stwarza możliwość aktywnego spędzania wolnego czasu i samorealizacji w różnych dziedzinach sztuki i edukacji kulturalnej, takich jak: muzyka, taniec, plastyka i fotografia. W ramach GOK realizowane są zajęcia artystyczne i hobbystyczne, koncerty, spektakle, wycieczki, imprezy plenerowe. Ponadto jednostka wspiera inicjatywy kulturalno-społeczne na terenie gminy współpracując ze stowarzyszeniami i społecznością lokalną.

Kwalifikacje pracowników oraz instruktorów GOK zapewniają wysoki poziom organizowanych wydarzeń kulturalnych i zajęć artystycznych. Różnorodna działalność programowa sprawia, że GOK spełnia funkcje edukacyjne i animuje życie kulturalne społeczności lokalnej. Ośrodek Kultury promuje swoją działalność na facebook'u GOK&CK, oraz na kanale na YouTube GOK & CK. Wybrane zajęcia prowadzone przez GOK w Lipniku i we Włostowie:

- zajęcia muzyczne (nauka gry na gitarze, akordeonie, pianinie, zajęcia wokalne),
- zajęcia plastyczne,
- nauka gry w szachy,
- organizacja imprez plenerowych oraz okolicznościowych (biesiada świętojańska),
- organizacja zawodów sportowych: turniej tenisa stołowego, wakacje na sportowo.

Strategia Rozwoju Gminy Lipnik do roku 2030  
**Diagnoza strategiczna sytuacji społecznej, gospodarczej i przestrzennej Gminy Lipnik**

**Centrum Kształcenia w Lipniku** jest instytucją kulturalną, której podstawowym celem jest przygotowanie społeczeństwa do aktywnego uczestnictwa oraz rozwijania kultury na terenie gminy. Jednostka posiada kafejkę internetową dysponującą 10 stanowiskami komputerowymi w której organizowane są kursy i szkolenia. Centrum kształcenia organizuje wiele warsztatów w postaci zajęć: wokalnych, plastycznych, fitness, naukę gry na gitarze a także naukę języka angielskiego oraz imprezy plenerowe jak dzień dziecka czy dożynki.

**Gminna Biblioteka Publiczna w Lipniku wraz z filią we Włostowie** utworzona na mocy Zarządzenie Nr 11/74 Naczelnika Gminy w Lipniku z dnia 16.09.1974r. jest samorządową instytucją kultury działającą na terenie Gminy Lipnik, która działa na podstawie:

- ustawy z dnia 25 października 1991 r. o organizowaniu i prowadzeniu działalności kulturalnej,
- ustawy z dnia 27 czerwca 1997 r. o bibliotekach,
- Statutu Gminnej Biblioteki Publicznej w Lipniku.

Do podstawowych zadań biblioteki należy:

1. gromadzenie, opracowywanie, przechowywanie i ochrona materiałów bibliotecznych;
2. udostępnianie zbiorów bibliotecznych na miejscu, wypożyczanie do domu;
3. prowadzenie działalności informacyjno- bibliograficznej;
4. organizowanie czytelnictwa i udostępnianie materiałów bibliotecznych ludziom niepełnosprawnym;
5. popularyzacja książek i czytelnictwa;
6. współdziałanie z innymi instytucjami upowszechniania kultury, organizacjami społecznymi.

Biblioteka gromadzi książki o różnej tematyce. Największą ilość stanowią literatura piękna dla dzieci i młodzieży, dorosłych oraz literatura popularno - naukowa. W bibliotece gromadzone są wydawnictwa encyklopedyczne słownikowe oraz akademickie. Co roku dokonuje się zakupu nowości wydawniczych. Czytelnicy mogą korzystać z sali komputerowej z dostępem do internetu.

Stan księgozbioru w 2022r. wynosił 31 121 wolumenów. Tabela poniżej przedstawia dane na temat czytelników i wypożyczeni:

Tabela 52 Zasoby Gminnej Biblioteki Publicznej w Lipniku

| <b>Kategoria</b>                                | <b>2018</b> | <b>2019</b> | <b>2020</b> | <b>2021</b> | <b>2022</b> |
|---|-------------|-------------|-------------|-------------|-------------|
| biblioteki i filie                              | 2           | 2           | 2           | 2           | 2           |
| pracownicy bibliotek (działalności podstawowej) | 3           | 2           | 2           | 2           | 2           |
| księgozbiór (wol.)                              | 28652       | 29017       | 29249       | 30254       | 31121       |
| czytelnicy w ciągu roku                         | 745         | 774         | 620         | 648         | 642         |
| wypożyczenia księgozbioru na zewnątrz           | 14307       | 13684       | 9539        | 10995       | 10511       |

Źródło: opracowanie własne na podstawie danych GUS

Ważnym aspektem pracy jest działalność kulturalno-oświatowa i kultywowanie tradycji regionu. Biblioteka prowadzi również działania mające na celu integrację społeczności gminy poprzez współpracę ze stowarzyszeniami i grupami nieformalnymi organizując spotkania, konkursy i imprezy okolicznościowe. Biblioteka współpracuje z Kołami Gospodyń Wiejskich, Klubem Seniora, szkołami i OSP.

Strategia Rozwoju Gminy Lipnik do roku 2030  
**Diagnoza strategiczna sytuacji społecznej, gospodarczej i przestrzennej Gminy Lipnik**

Tabela 53 Stan komputeryzacji biblioteki w Lipniku na przełomie lat 2018-2022

| Kategoria   | 2018 | 2019 | 2020 | 2021 | 2022 |
|---|------|------|------|------|------|
| komputery użytkowane w bibliotece ogółem  | 10   | 10   | 10   | 10   | 10   |
| komputery użytkowane w bibliotece dostępne dla czytelników                                | 6    | 6    | 6    | 6    | 6    |
| komputery podłączone do Internetu dostępne dla czytelników                                | 6    | 6    | 6    | 6    | 6    |
| biblioteki, które oferują katalog on-line   | 0    | 0    | 0    | 2    | 2    |
| biblioteki, które oferują możliwość zdalnego składania zamówień na materiały biblioteczne | 2    | 2    | 2    | 2    | 2    |

Źródło: opracowanie własne na podstawie danych GUS

**Zespół folklorystyczny „ŚWIĘTOKRZYSKIE UŚMIECHY”** powstał w 2009r. Zespół prezentując folklor regionu świętokrzyskiego odnosi duże sukcesy estradowe i uświetnia swoimi występami różnego rodzaju imprezy okolicznościowe organizowane na terenie gm. Lipnik. Zespół reprezentuje także gminę w różnego rodzaju konkursach i festiwalach muzycznych (regionalnych, powiatowych, wojewódzkich oraz ogólnopolskich). Zespół tworzy grupa 9 osobowa składająca się z dzieci i młodzieży z terenu gminy Lipnik. Założycielem i instruktorem muzycznym zespołu jest Dyrektor GOK we Włostowie & Centrum Kształcenia w Lipniku Pan Sebastian Szymański.

Do największych osiągnięć i sukcesów zespołu należą:

I miejsce - Regionalne Harcerskie Spotkania Artystyczne Ożarów

I miejsce - Chorągwie Spotkania Artystyczne Zespołów Tanecznych i folklorystycznych WDK Kielce

II miejsce - Dziecięca Estrada Folkloru – Kielce

Zdjęcie 9 Zespół folklorystyczny „ŚWIĘTOKRZYSKIE UŚMIECHY”



Źródło: [http://gok-ck.pl/swietokrzyskie\\_usmiechy.html](http://gok-ck.pl/swietokrzyskie_usmiechy.html)

### Grupa Wokalna

Działa ona w ramach GOK we Włostowie i obejmuje grupę dzieci i młodzieży, której pasją jest śpiew. Pod okiem instruktorów, młodzi adeptci śpiewu udoskonalają swój warsztat, aby potem godnie reprezentować GOK na wszelkich uroczystościach.

### Imprezy organizowane w gm. Lipnik w 2022 roku wraz z liczbą uczestników:

- imprezy ogółem: 16 (uczestnicy: 2 640),
- wystawy: 1 (uczestnicy: 70),
- koncerty: 2 (uczestnicy: 1 500),
- imprezy turystyczne i sportowo - rekreacyjne: 4 (uczestnicy: 800),
- pokazy teatralne: 5 (uczestnicy: 150),
- warsztaty: 4 (uczestnicy: 120).

**Klub seniora w Kurowie** został utworzony w 2019r. w ramach programu Senior+. Do klubu mogą należeć osoby z terenu gminy nieaktywne zawodowo, mające ukończone 60 lat. Klub zapewnia poczęstunek kawowy, ciasto. Mieszkańcy mogą przynosić własne posiłki. W budynku świetlicy w Kurowie jest kuchnia z lodówką, mikrofalówką. Zajęcia odbywają się pięć razy w tygodniu od poniedziałku do piątku, w godzinach od 10 do 14. Osobom spoza Kurowa gmina zapewnia dojazd z danego sołectwa. Klub zapewnia ciekawe zajęcia gimnastyczne, ruchowe, kulinarne, prace manualne np. wyrób stroików na święta, palm wielkanocnych. Tradycją są wspólne obchody urodzin, gdyż na specjalnej tablicy wypisane są daty urodzin poszczególnych członków. Przewidziane są także wycieczki, wyjazdy studyjne do innych klubów. Ciekawie prowadzona jest kronika klubu, organizowane są wyjazdy edukacyjne.

Zdjęcie 10 Wycieczka do Sandomierza w ramach Klubu Seniora



Źródło: <https://www.opslipnik.pl>

### Świetlice wiejskie

To obiekty przeznaczone do spędzania czasu wolnego, rozwijania zainteresowań, działań na rzecz rozwoju kultury i edukacji oraz miejsca integracji społeczności lokalnych.

Strategia Rozwoju Gminy Lipnik do roku 2030  
Diagnoza strategiczna sytuacji społecznej, gospodarczej i przestrzennej Gminy Lipnik

Tabela 54 Obiekty kulturalne i społeczne w Gminie Lipnik

| sołectwo         | Infrastruktura sportu i rekreacji: boisko, orlik plac zabaw, siłownia, (stan zły, zadowalający, dobry) | Infrastruktura szkolnictwa: szkoła podstawowa            | Infrastruktura kultury (biblioteka, świetlica, muzeum, izba regionalna)<br>Stan: zły, zadowalający, dobry |
|------------------|--|--|---|
| Adamów           | -  | -  | -   |
| Grocholice       | -  | -  | -   |
| Gołębiów         | 3 Boiska (dobry)   | -  | Świetlica (dobry)   |
| Kaczyce          | -  | -  | Świetlica (dobry)   |
| Kurów            | Boisko (dobry),<br>Plac zabaw (zadowalający)   | -  | Świetlica (dobry)   |
| Leszczków        | Boisko(dobry), Plac zabaw(dobry)   | -  | Świetlica (zadowalający)  |
| Lipnik           | 2 Place zabaw (dobry),<br>2 Boiska (dobry)   | Szkoła podstawowa im. Prof. J. Mikułowskiego-Pomorskiego | Świetlica<br>Biblioteka (w budynku Urzędu Gminy) (dobry)  |
| Łownica          | Boisko (dobry)   | -  | Świetlica (dobry)   |
| Malice Kościelne | Boisko (dobry)   | -  | Świetlica (dobry)   |
| Małżyn           | -  | -  | Świetlica (zadowalający)  |
| Męczennice       | -  | -  | -   |
| Międzygórz       | Plac zabaw (b. dobry)  | -  | Świetlica (dobry)   |
| Słabuszewice     | Boisko (zadowalający), plac zabaw (zadowalający)   | -  | Świetlica (dobry)   |
| Słoptów          | Boisko (dobry), plac zabaw(dobry)  | -  | Świetlica (zadowalający)  |
| Sternalice       | Boisko(dobry), plac zabaw(dobry)   | -  | Świetlica (dobry)   |
| Studzianki       | -  | -  | -   |
| Swojków          | Boisko (dobry)   | -  | -   |
| Włostów          | 2 Place zabaw (dobry),<br>Boisko (dobry), siłownia zewnętrzna (dobry)                                  | Szkoła Podstawowa im. R. Koseły                          | Świetlica (dobry)   |
| Ublinek          | Boisko (dobry)   | -  | -   |
| Usarzów          | Boisko (zadowalający),<br>plac zabaw (dobry)   | -  | Świetlica (dobry)   |
| Zachoinie        | -  | -  | -   |
| Żurawniki        | -  | -  | -   |

Źródło: dane Urzędu Gminy w Lipniku

### Świetlice środowiskowe

Gmina Lipnik utworzyła w 2020r. placówkę wsparcia dziennego - świetlicę środowiskową w Kurowie prowadzoną w formie opiekuńczo-wychowawczej. Obiekt funkcjonuje od poniedziałku do piątku. Głównym celem placówki jest zapewnienie bezpieczeństwa dzieciom oraz nauczenie ich prawidłowego i aktywnego organizowania czasu wolnego. Zadaniem świetlicy jest także rozwijanie

**Diagnoza strategiczna sytuacji społecznej, gospodarczej i przestrzennej Gminy Lipnik**

indywidualnych zainteresowań wśród dzieci i młodzieży biorących udział w zajęciach. W placówce podopieczni mogą rozwijać swoje zainteresowania z różnych dziedzin kultury, kształtować dobre zachowania w życiu codziennym oraz umiejętność zgodnego przebywania, funkcjonowania i współdziałania w grupie rówieśniczej. Dodatkowo dzieci uczą się wzajemnej odpowiedzialności za siebie. Wychowawcy świetlicy zapewniają również pomoc i wsparcie dzieciom poprzez wspólne spędzanie czasu, gry i zabawy, a przede wszystkim prowadzone podczas nich rozmowy, które służą wspomaganie rozwoju społecznego, emocjonalnego i psychicznego. Dzieci mają dzięki temu możliwość zaczerpnięcia porad od wychowawców dotyczących bieżących spraw i problemów, na które się napotykają w codziennym życiu. Świetlice oferują również wsparcie psychologiczne i pedagogiczne dla rodziców.

Zdjęcie 11 Zajęcia w świetlicy środowiskowej w Kurowie



Źródło: <https://www.opslipnik.pl>

**Oferta świetlicy środowiskowej w Kurowie:**

- pomoc w nauce (odrabianie lekcji),
- organizacja czasu wolnego,
- organizacja zabaw i zjadać sportowych,
- rozwijanie zainteresowań:
  - zajęcia z informatyki / robotyki,
  - zajęcia teatralno – muzyczne,
  - język angielski,
  - zajęcia kulinarne.

Strategia Rozwoju Gminy Lipnik do roku 2030  
**Diagnoza strategiczna sytuacji społecznej, gospodarczej i przestrzennej Gminy Lipnik**

Zdiagnozowane potrzeby mające na celu zwiększenie poczucia tożsamości lokalnej wśród mieszkańców:

1. Wspieranie inicjatyw lokalnych poprawiających jakość życia.
2. Wspieranie m.in. Kół Gospodyń Wiejskich i Ochotniczych Straży Pożarnych – jako organizacji przyczyniających się do kultywowania tożsamości lokalnej mieszkańców.
3. Rozwijanie patriotyzmu do ojczyzny (w szczególności wśród dzieci i młodzieży), organizacja uroczystości patriotycznych.
4. Dbanie o miejsca pamięci, krzyże przydrożne i inne elementy kultury materialnej i niematerialnej.
5. Stworzenie Izby Historii Lokalnej.
6. Organizacja lokalnych i ponadlokalnych imprez kulturalnych, turystycznych, sportowych.
7. Modernizacja/przebudowa (remont) obiektów kulturalno-społecznych (świetlic/remiz OSP) oraz ich doposażenie.
8. Wspieranie działalności Gminnego Ośrodka Kultury we Włostowie oraz Centrum Kształcenie w Lipniku.

### **ORGANIZACJE SPOŁECZNE**

to grupy, które są tworzone przez ludzi, którzy podzielają opinie, wartości, światopogląd, zainteresowania i troski w celu planowania strategii dla osiągnięcia celów i zadań dla dobra grupy ludzi lub społeczności.

Obecnie na terenie Gminy Lipnik funkcjonują **34 organizacje społeczne** (pozarządowe/zorganizowane grupy nieformalne). Inicjatywy podejmowane przez mieszkańców w ramach stowarzyszeń świadczą o dużym potencjale kapitału ludzkiego.

#### **Stowarzyszenia i organizacje wspierające rolnictwo:**

- Gminny Związek Rolników, Kótek i Organizacji Rolniczych w Lipniku,
- Kółko Rolnicze w Słabuszewicach,
- Kółko Rolnicze w Leszczkowie,
- Kółko Rolnicze w Lipniku,
- Kółko Rolnicze w Międzygórzu.

**Ochotnicze Straże Pożarne** w Lipniku, Gołębiowie, Kurowie, Leszczkowie, Łownicy, Malzynie, Męczennicach, Słoptowie, Słabuszewicach, Sternalicach, Usarzowie i we Włostowie.

#### **Koła Gospodyń Wiejskich**

- w Sternalicach,
- w Kurowie,
- w Gołębiowie,
- w Malicach Kościelnych,
- w Słabuszewicach,
- „Nasz Usarów”,
- Kaczyce,
- we Włostowie,
- w Międzygórzu,
- Łownica,
- Zachoinie oraz
- Koło Gospodarzy i Gospodyń Wiejskich w Lipniku.

Strategia Rozwoju Gminy Lipnik do roku 2030  
**Diagnoza strategiczna sytuacji społecznej, gospodarczej i przestrzennej Gminy Lipnik**

**Pozostałe stowarzyszenia:**

- Stowarzyszenie Kulturalno-Oświatowe w Lipniku,
- Stowarzyszenie "Gołębiów nasz dom",
- Stowarzyszenie Razem dla Leszczkowa,
- Stowarzyszenie Nasza Przeszłość i Przyszłość w Dolinie Opatówki,
- Fundacja Rozwoju Doliny Opatówki.

**Zdiagnozowane potrzeby:**

1. Wspólna realizacja projektów partnerskich JST z organizacjami pozarządowymi.
2. Wdrożenie budżetu obywatelskiego.
3. Zwiększanie aktywności obywatelskiej i społecznej mieszkańców poprzez stworzenie inkubatora organizacji pozarządowych, Centrum Wolontariatu oraz Wsparcia Organizacji Pozarządowych.
4. Stworzenie skutecznego systemu konsultacji społecznych prowadzonych w sprawach ważnych dla mieszkańców.
5. Udostępnienie lokalnych zasobów publicznych dla działań wolontarystycznych.
6. Wypromowanie wolontariatu jako działania realizującego hobby, zainteresowania, wykorzystującego potencjał różnych grup społecznych.
7. Podniesienie efektywności i skuteczności działań realizowanych w sferze pożytku publicznego.
8. Usprawnienie systemu dofinansowywania i współfinansowania działań realizowanych przez NGO.
9. Wsparcie osób w wieku senioralnym, w tym m.in.:
  - ✓ utworzenie (i wspieranie działalności) Uniwersytetu III Wieku,
  - ✓ wsparcie dziennych domów pobytu, zajęć dla seniorów w różnego rodzaju klubach seniora,
  - ✓ zakup i wypożyczanie opasek „Teleopieka”,
  - ✓ świadczenie usług opiekuńczych w miejscu zamieszkania,
  - ✓ rozwój placówek Klubów Seniora na terenie gminy.
10. Utworzenie grup wsparcia dla opiekunów faktycznych osób niepełnosprawnych.



## 4. Diagnoza sytuacji gospodarczej

### 4.1 Gospodarka

Ze względu na strukturę użytkowania gruntów, przyszłość gminy będzie w dalszym ciągu wiązała się z rozwojem rolnictwa, głównie sadownictwa. Z drugiej strony coraz większe znaczenie będzie miał rozwój funkcji usługowych, produkcyjnych, a przede wszystkim rekreacyjnych (turystycznych).

Gmina Lipnik, jest terenem typowo rolniczym. Posiada ona dobrej jakości gleby, 94 % upraw rolnych sklasyfikowanych jest w klasach od I do III. W klasie IV sklasyfikowanych jest zaledwie 4,25 % użytków rolnych. O bardzo dobrej jakości gleb świadczy również znikomy udział lasów i gruntów leśnych w powierzchni gminy.

Gospodarstwa rolne na terenie gminy Lipnik specjalizują się w uprawie pszenicy, rzepaku, jęczmienia. Znaczną powierzchnię gospodarstw zajmują sady, głównie: jabłoniowe (817,75 ha) i wiśniowe (431,97 ha). Rozwój ogrodnictwa w tym rejonie stał się możliwy dzięki dobrym warunkom klimatyczno-glebowym.

Tabela 55 Największe uprawy na terenie gminy Lipnik wg ich powierzchni

| L.p. | Uprawa         | Powierzchnia upraw w ha |
|------|----------------|-------------------------|
| 1    | pszenica ozima | 1 458,00                |
| 2    | rzepak ozimy   | 809,42                  |
| 3    | kukurydza      | 315,95                  |
| 4    | jęczmień jary  | 289,74                  |
| 5    | pszenica jara  | 225,71                  |
| 6    | proso          | 216,88                  |
| 7    | tuz            | 208,32                  |
| 8    | porzeczka      | 201,85                  |
| 9    | burak cukrowy  | 142,9                   |
| 10   | jęczmień ozimy | 107,03                  |
| 11   | czereśnia      | 76,96                   |
| 12   | groch          | 65,15                   |
| 13   | śliwa          | 51,62                   |
| 14   | ziemniak       | 50,18                   |

Źródło: Agencja Restrukturyzacji i Modernizacji Rolnictwa (dane za 2022r)

W gminie Lipnik w roku 2022 w rejestrze REGON zarejestrowanych było 321 podmiotów gospodarki narodowej, z czego 249 stanowiły osoby fizyczne prowadzące działalność gospodarczą. W tymże roku zarejestrowano 21 nowych podmiotów, a 20 firm zostało wyrejestrowanych. Na przestrzeni lat 2009-2022 najwięcej podmiotów zarejestrowano w roku 2018 (48), a najmniej w roku 2014 (13). W tym samym okresie najwięcej podmiotów wykreślono z rejestru REGON w 2018 roku (24), najmniej podmiotów wyrejestrowano natomiast w 2020 roku (9).

Według danych z rejestru REGON wśród podmiotów posiadających osobowość prawną w gminie Lipnik najwięcej stanowi spółki cywilne (11). Analizując rejestr pod kątem liczby zatrudnionych pracowników można stwierdzić, że najwięcej jest mikro-przedsiębiorstw zatrudniających do 9 pracowników (314).

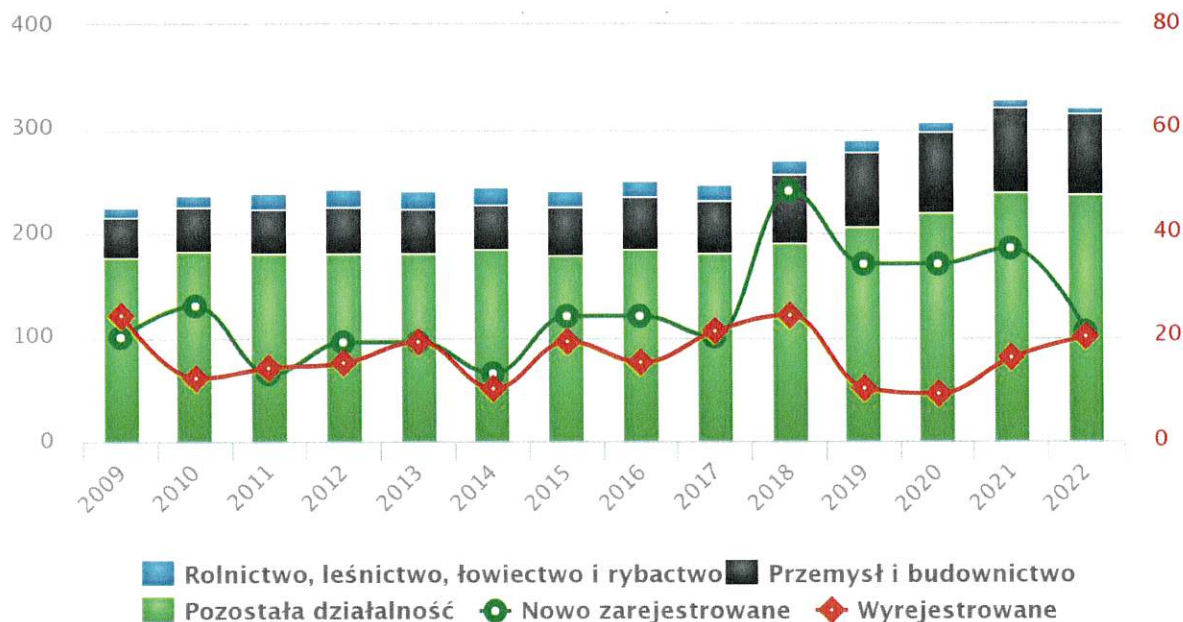
- 1,9% (6) podmiotów jako rodzaj działalności deklarowało rolnictwo, leśnictwo, łowiectwo i rybactwo,
- 24,3% (78) podmiotów deklarowało przemysł i budownictwo jako swój rodzaj działalności,
- 73,8% (237) podmiotów w rejestrze zakwalifikowana jest jako pozostała działalność.

Strategia Rozwoju Gminy Lipnik do roku 2030  
**Diagnoza strategiczna sytuacji społecznej, gospodarczej i przestrzennej Gminy Lipnik**

Wśród osób fizycznych prowadzących działalność gospodarczą w gminie Lipnik najczęściej deklarowanymi rodzajami przeważającej działalności są:

- handel hurtowy i detaliczny; naprawa pojazdów samochodowych, włączając motocykle (26,9%) oraz
- budownictwo (22,1%).

Wykres 6 podmioty gospodarki narodowej wpisane do rejestry REGON w latach 2009-2022



Źródło: Dane Głównego Urzędu Statystycznego

W Gminie Lipnik w roku 2022 w rejestrze REGON zarejestrowanych było 321 podmiotów gospodarki narodowej, z czego 98% firm jest mikroprzedsiębiorstwami zatrudniającymi do 9 pracowników.

Tabela 56 Podmioty gospodarki narodowej wpisane do rejestru REGON w latach 2017-2022 na terenie Gminy Lipnik według klas wielkości

| Wyszczególnienie                      | 2018 | 2019 | 2020 | 2021 | 2022 |
|---------------------------------------|------|------|------|------|------|
| ogółem                                | 269  | 290  | 307  | 329  | 321  |
| zatrudniający do 9 pracowników        | 262  | 282  | 299  | 322  | 314  |
| zatrudniający od 10-49 pracowników    | 7    | 8    | 8    | 7    | 7    |
| zatrudniający od 50- 249 pracowników  | 0    | 0    | 0    | 0    | 0    |
| zatrudniający od 250- 999 pracowników | 0    | 0    | 0    | 0    | 0    |

Źródło: opracowanie własne na podstawie danych GUS

Tabela 57 Podmioty gospodarki narodowej wpisane do rejestru REGON w latach 2018-2022 na terenie Gminy Lipnik wg form prawnych

| Kategoria                            | 2018 | 2019 | 2020 | 2021 | 2022 |
|--------------------------------------|------|------|------|------|------|
| podmioty gospodarki narodowej ogółem | 269  | 290  | 307  | 329  | 321  |
| sektor publiczny - ogółem            | 10   | 10   | 10   | 10   | 10   |

Strategia Rozwoju Gminy Lipnik do roku 2030  
**Diagnoza strategiczna sytuacji społecznej, gospodarczej i przestrzennej Gminy Lipnik**

|   |     |     |     |     |     |
|---|-----|-----|-----|-----|-----|
| sektor publiczny - państwowe i samorządowe<br>jednostki prawa budżetowego | 7   | 7   | 7   | 7   | 7   |
| sektor prywatny - ogółem  | 256 | 277 | 295 | 318 | 310 |
| osoby fizyczne prowadzące działalność gospodarczą                         | 208 | 221 | 238 | 259 | 249 |
| spółki handlowe   | 3   | 3   | 3   | 5   | 6   |
| spółdzielnie  | 0   | 0   | 0   | 0   | 0   |
| fundacje  | 1   | 1   | 1   | 1   | 1   |
| stowarzyszenia i organizacje społeczne                                    | 18  | 18  | 19  | 20  | 20  |

Źródło: opracowanie własne na podstawie danych GUS

W latach 2018-2022 saldo (nowo zarejestrowane podmiotów minus wyrejestrowanych) wyniosło +95.

Tabela 58 Podmioty nowo zarejestrowane i wyrejestrowane wpisane do rejestru REGON w Gminie Lipnik  
w latach 2018-2022

| Kategoria                    | 2018 | 2019 | 2020 | 2021 | 2022 |
|------------------------------|------|------|------|------|------|
| Podmioty nowo zarejestrowane | 48   | 34   | 34   | 37   | 21   |
| Podmioty wyrejestrowane      | 24   | 10   | 9    | 16   | 20   |
| saldo                        | 24   | 24   | 25   | 21   | 1    |

Źródło: opracowanie własne na podstawie danych GUS

## 4.2 Gospodarka mieszkaniowa

łącznie w zasobie gminy znajdowało się na dzień 31 grudnia 2022r. - 17 mieszkań.

Przeciętna powierzchnia użytkowa mieszkania wynosiła 46,90m<sup>2</sup>. W 2022 roku w gminie Lipnik oddano do użytku 6 mieszkań. Na każdych 1000 mieszkańców oddano więc do użytku 1,24 nowych lokali i jest to wartość znacznie mniejsza od wartości dla województwa świętokrzyskiego oraz średniej dla całego kraju. Całkowite zasoby mieszkaniowe w gminie Lipnik to 1 713 nieruchomości. Na każdych 1000 mieszkańców przypada zatem 348 mieszkań i jest to wartość mniejsza od wartości dla województwa świętokrzyskiego oraz średniej krajowej.

- 100,0% mieszkań zostało przeznaczonych na cele indywidualne,
- przeciętna liczba pokoi w nowo oddanych mieszkaniach w gminie Lipnik to 5,50 i jest to liczba znacznie większa od przeciętnej liczby izb (pokoi) dla województwa świętokrzyskiego oraz średniej dla kraju.
- przeciętna powierzchnia użytkowa nieruchomości oddanej do użytkowania w 2022 roku w gminie Lipnik to 187,50 m<sup>2</sup> i jest to wartość znacznie większa od przeciętnej powierzchni użytkowej dla województwa świętokrzyskiego oraz średniej dla całego kraju.

Tabela 59 Liczba mieszkań na terenie Gminy Lipnik w latach 2017-2021

| kategoria  | 2017 | 2018 | 2019 | 2020 | 2021 |
|--|------|------|------|------|------|
| Budynki mieszkalne w gminie                            | 1148 | 1150 | 1158 | 1156 | 1157 |
| przeciętna powierzchnia użytkowa 1 mieszkania          | 83.5 | 83.8 | 83.9 | 83.3 | 83.6 |
| przeciętna powierzchnia użytkowa mieszkania na 1 osobę | 26.9 | 27.4 | 27.8 | 28.4 | 29.1 |
| przeciętna liczba izb w 1 mieszkaniu                   | 3.59 | 3.60 | 3.60 | 3.75 | 3.75 |
| przeciętna liczba osób na 1 mieszkanie                 | 3.11 | 3.06 | 3.02 | 2.93 | 2.87 |
| przeciętna liczba osób na 1 izbę                       | 0.86 | 0.85 | 0.84 | 0.78 | 0.77 |

Źródło: opracowanie własne na podstawie danych GUS

Strategia Rozwoju Gminy Lipnik do roku 2030  
**Diagnoza strategiczna sytuacji społecznej, gospodarczej i przestrzennej Gminy Lipnik**

Biorąc pod uwagę instalacje techniczno-sanitarne:

- 90,21% mieszkań przyłączonych jest do wodociągu,
- 75,78% nieruchomości wyposażonych jest w ustęp spłukiwany,
- 71,73% mieszkań posiada łazienkę,
- 67,45% korzysta z centralnego ogrzewania,
- 28,04% z gazu sieciowego.

### 4.3 Rynek pracy

Bezrobocie interpretowane jako zjawisko towarzyszące gospodarce rynkowej oznacza brak pracy zarobkowej dla osób zdolnych do jej wykonywania i deklarujących chęć jej podjęcia. Bezrobocie (mimo znaczącego spadku w ostatnich latach) nadal jest istotnym problemem społeczno-gospodarczym występującym na terenie województwa świętokrzyskiego i Gminy Lipnik. Należy podkreślić, iż jest to zjawisko trudne do zmierzenia, gdyż statystyki najczęściej odnoszą się do skali bezrobocia rejestrowanego przez co część osób pozostająca bez pracy nie jest w nich ujęta.

Gmina Lipnik leży na terenie powiatu opatowskiego, gdzie stopa bezrobocia rejestrowanego pod koniec 2022r. wynosiła 16,0 % i była dużo wyższa niż średnia dla województwa (7,7 %) i dużo wyższa niż w kraju (5,2 %).

Tabela 60 Stopa bezrobocia w latach 2017-2022 na terenie gminy Lipnik, powiatu opatowskiego, województwa świętokrzyskiego i całego kraju

| kategoria        | 2017 | 2018 | 2019 | 2020 | 2021 | 2022 |
|------------------|------|------|------|------|------|------|
| POLSKA           | 6.6  | 5.8  | 5.2  | 6.3  | 5.8  | 5.2  |
| ŚWIĘTOKRZYSKIE   | 8.8  | 8.3  | 8.0  | 8.5  | 8.7  | 7.7  |
| Powiat opatowski | 14.2 | 13.6 | 13.6 | 13.4 | 17.1 | 16.0 |
| Gmina Lipnik     | 16   | 15.3 | 15.5 | 16   | 19.4 | 16,0 |

Źródło: opracowanie własne na podstawie danych GUS

W latach 2017-2022 można zaobserwować wahania bezrobocia w Gminie Lipnik z tendencją spadkową, gdzie w 2022 roku liczba bezrobotnych (w porównaniu do roku 2017) zmalała o 35 osób. Wśród bezrobotnych nieznacznie przeważają mężczyźni (54% do 46%).

Tabela 61 Bezrobocie na terenie Gminy Lipnik wg płci w latach 2017-2022

| kategoria | 2017 | 2018 | 2019 | 2020 | 2021 | 2022 |
|-----------|------|------|------|------|------|------|
| ogółem    | 374  | 360  | 362  | 375  | 346  | 339  |
| mężczyźni | 203  | 198  | 185  | 197  | 188  | 182  |
| kobiety   | 171  | 162  | 177  | 178  | 158  | 157  |

Źródło: opracowanie własne na podstawie danych GUS

Według danych GUS w 2022 r. w gminie Lipnik zarejestrowanych było **339 osoby bezrobotne**.

Tabela 62 Liczba osób bezrobotnych w Gminie Lipnik w latach 2017-2022

| kategoria             | 2017 | 2018 | 2019 | 2020 | 2021 | 2022 |
|-----------------------|------|------|------|------|------|------|
| ogółem                | 374  | 360  | 362  | 375  | 346  | 339  |
| do 25 roku życia      | 49   | 57   | 67   | 67   | 61   | 79   |
| do 30 roku życia      | 113  | 112  | 123  | 126  | 107  | 119  |
| powyżej 50 roku życia | 90   | 87   | 88   | 86   | 82   | 73   |

## Diagnoza strategiczna sytuacji społecznej, gospodarczej i przestrzennej Gminy Lipnik

|                        |     |     |     |     |     |     |
|------------------------|-----|-----|-----|-----|-----|-----|
| długotrwale bezrobotni | 246 | 220 | 222 | 256 | 231 | 222 |
|------------------------|-----|-----|-----|-----|-----|-----|

Źródło: opracowanie własne na podstawie danych GUS

Największą grupę bezrobotnych stanowią osoby długotrwale bezrobotne 65% oraz osoby do 30 r.ż. -35% ogółu bezrobotnych.

W 2022 r. bezrobotni z Gminy Lipnik stanowili 12,05 % ogółu bezrobotnych w powiecie opatowskim i ok. 0,99 % ogółu bezrobotnych w województwie świętokrzyskim.

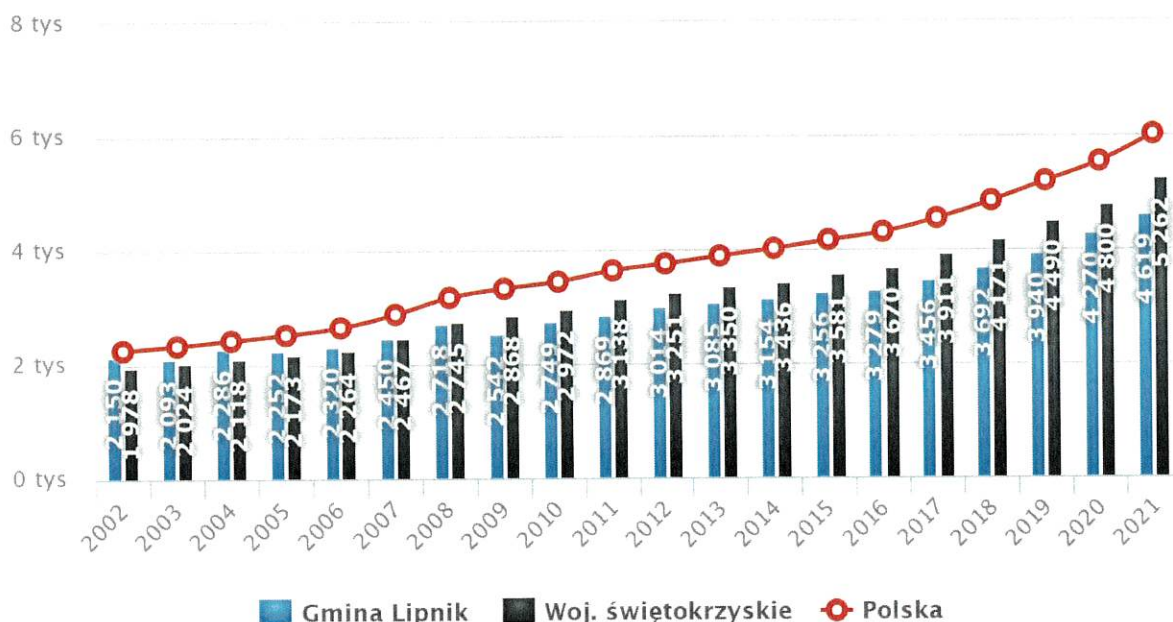
Tabela 63 Struktura bezrobotnych w Gminie Lipnik na tle powiatu i województwa (stan na 31.12.2022)

| Status                          | Liczba zarejestrowanych bezrobotnych |                              |                                 |
|---------------------------------|--------------------------------------|------------------------------|---------------------------------|
|                                 | Gmina Lipnik                         | Powiat opatowski             | Województwo Świętokrzyskie      |
| Osoby bezrobotne ogółem, w tym: | 339<br>(w tym 157 kobiet)            | 2,811<br>(w tym 1389 kobiet) | 34,029<br>(w tym 17 383 kobiet) |
| Osoby długotrwale bezrobotni    | 222                                  | 1780                         | 18013                           |

Źródło: opracowanie własne na podstawie danych GUS

W 2021 roku przeciętne miesięczne wynagrodzenie brutto w gminie Lipnik wynosiło 4 619,32 PLN, co odpowiada 77.00% przeciętnego miesięcznego wynagrodzenia brutto w Polsce.

Wykres 7 Przeciętne miesięczne wynagrodzenie brutto w Gminie Lipnik na tle województwa świętokrzyskiego i kraju w latach 2002-2021



Źródło: Dane GUS

Wśród aktywnych zawodowo mieszkańców gminy Lipnik 289 osób wyjeżdża do pracy do innych gmin, a 109 pracujących przyjeżdża do pracy spoza gminy - tak więc saldo przyjazdów i wyjazdów do pracy wynosi -180.

- 45,1% aktywnych zawodowo mieszkańców gminy Lipnik pracuje w sektorze rolniczym (rolnictwo, leśnictwo, łowiectwo i rybactwo),
- 16,2% w przemyśle i budownictwie, a

**Diagnoza strategiczna sytuacji społecznej, gospodarczej i przestrzennej Gminy Lipnik**

- 9,0% w sektorze usługowym (handel, naprawa pojazdów, transport, zakwaterowanie i gastronomia, informacja i komunikacja) oraz
- 1,1% pracuje w sektorze finansowym (działalność finansowa i ubezpieczeniowa, obsługa rynku nieruchomości).

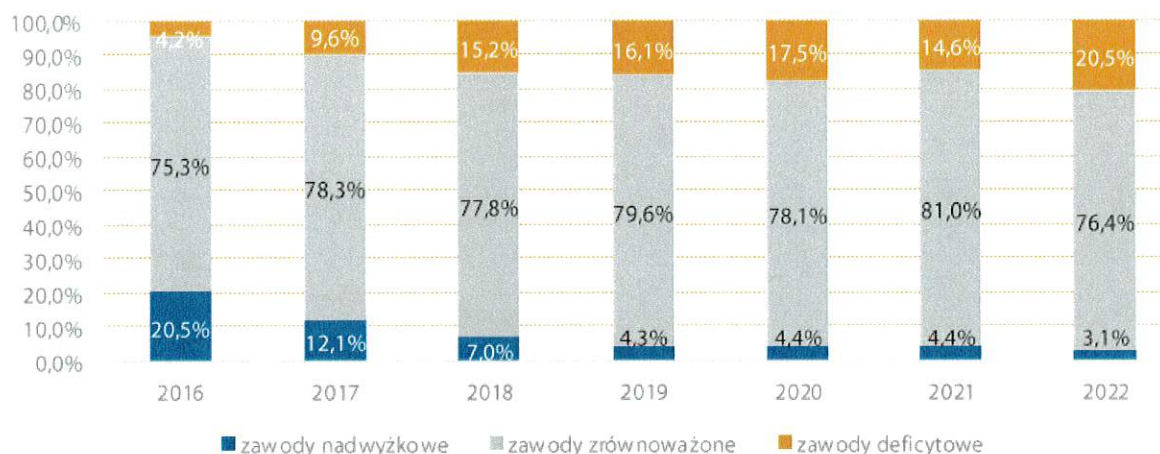
Czynniki wpływające na rynek pracy:

1. Zmiany demograficzne:

- procesy ubytku naturalnego ludności - głównym czynnikiem jest pogłębiająca się depresja urodzeniowa spowodowana niskim współczynnikiem dzietności kobiet,
- wzrost umieralności zwłaszcza w ostatnich 2 latach (spowodowanych pandemią COVID-19),
- wykształcenie mieszkańców,
- zmiany w ekonomicznych grupach wieku ludności (sukcesywnie zmniejsza się liczba dzieci i młodzieży oraz ich udziału w strukturze mieszkańców, co powoduje uszczuplenie aktualnych i przyszłych zasobów pracy).

2. Migracje ludności wynikające z ruchu przemieszczającego między gminami, powiatami i województwami. Tendencje te od wielu lat powodują straty w liczbie mieszkańców woj. świętokrzyskiego. Zjawisko odpływu ludności do regionów lepiej rozwiniętych gospodarczo najczęściej dotyczą osób młodych, wyjeżdżających na studia do dużych ośrodków i pozostających tam na stałe, a także osób w wieku najwyższej aktywności zawodowej poszukujących korzystniejszych warunków zatrudnienia.

Wykres 8 Udział grup zawodów ze względu na prognozowane zapotrzebowanie w woj. świętokrzyskim w latach 2016-2022



Źródło: Barometr zawodów 2022

Tabela 64 Prognoza zawodów deficytowych i nadwyżkowych w roku 2022 w powiecie opatowskim

| ZAPOTRZEBOWANIE             | ZAWÓD   |
|-----------------------------|---|
| Deficyt poszukujących pracy | Monterzy konstrukcji metalowych               |
|                             | Betoniarze i zbrojarze                        |
|                             | Biolodzy i biotechnolodzy                     |
|                             | Brukarze                                      |
|                             | Cieśle i stolarze budowlani                   |
|                             | Elektrycy, elektromechanicy i elektromonterzy |
|                             | Fizjoterapeuci i masażyści                    |
|                             | Fryzjerzy                                     |
|                             | Geodeci i kartografowie                       |
|                             | Kierowcy autobusów                            |

Strategia Rozwoju Gminy Lipnik do roku 2030  
**Diagnoza strategiczna sytuacji społecznej, gospodarczej i przestrzennej Gminy Lipnik**

|                  |  |
|------------------|--|
|                  | <p>Kierowcy samochodów ciężarowych i ciągników siodłowych<br/>         Kosmetyczki<br/>         Kucharze<br/>         Lakiernicy<br/>         Lekarze<br/>         Logopedzi i audiofonolodzy<br/>         Magazynierzy<br/>         Monterzy instalacji budowlanych<br/>         Murarze i tynkarze<br/>         Nauczyciele języków obcych i lektorzy<br/>         Nauczyciele praktycznej nauki zawodu<br/>         Nauczyciele przedmiotów zawodowych<br/>         Nauczyciele przedszkoli<br/>         Nauczyciele szkół specjalnych i oddziałów integracyjnych<br/>         Operatorzy i mechanicy sprzętu do robót ziemnych<br/>         Operatorzy obrabiarek skrawających<br/>         Opiekunki dziecięce<br/>         Opiekunowie osoby starszej lub niepełnosprawnej<br/>         Pielęgniarki i położne<br/>         Pracownicy ds. rachunkowości i księgowości<br/>         Pracownicy robót wykończeniowych w budownictwie<br/>         Pracownicy socjalni<br/>         Psycholodzy i psychoterapeuci<br/>         Ratownicy medyczni<br/>         Samodzielni księgowi<br/>         Spawacze<br/>         Specjaliści ds. PR, reklamy, marketingu i sprzedaży<br/>         Ślusarze<br/>         Wychowawcy w placówkach oświatowych i opiekuńczych</p> |
| <p>Równowaga</p> | <p>Administratorzy stron internetowych<br/>         Agenci ubezpieczeniowi<br/>         Akustycy i realizatorzy dźwięku<br/>         Analitycy, testerzy i operatorzy systemów teleinformatycznych<br/>         Animatorzy kultury i organizatorzy imprez<br/>         Architekci krajobrazu<br/>         Archiwiści i muzealnicy<br/>         Asystenci w edukacji<br/>         Bibliotekoznawcy, bibliotekarze i specjaliści informacji naukowej<br/>         Blacharze i lakiernicy samochodowi<br/>         Ceramicy przemysłowi<br/>         Cukiernicy<br/>         Dekarze i blacharze budowlani<br/>         Dentyści<br/>         Diagnosty samochodowi<br/>         Dziennikarze i redaktorzy<br/>         Farmaceuci<br/>         Filolodzy i tłumacze<br/>         Floryści<br/>         Fotografowie<br/>         Gospodarze obiektów, portierzy, woźni i dozorczy<br/>         Górniczy i operatorzy maszyn i urządzeń wydobywczych</p>  |

Strategia Rozwoju Gminy Lipnik do roku 2030  
Diagnoza strategiczna sytuacji społecznej, gospodarczej i przestrzennej Gminy Lipnik

Graficy komputerowi  
Inspektorzy nadzoru budowlanego  
Instruktorzy nauki jazdy  
Instruktorzy rekreacji i sportu  
Inżynierowie budownictwa  
Inżynierowie chemicy i chemicy  
Inżynierowie elektrycy i energetycy  
Inżynierowie inżynierii środowiska  
Inżynierowie mechanicy  
Kamieniarze  
Kelnerzy i barmani  
Kierowcy samochodów osobowych  
Kierownicy budowy  
Kierownicy ds. logistyki  
Kierownicy ds. produkcji  
Kierownicy ds. usług  
Kierownicy ds. zarządzania i obsługi biznesu  
Kierownicy sprzedaży  
Kierownicy w instytucjach społecznych i kultury  
Krawcy i pracownicy produkcji odzieży  
Listonosze i kurierzy  
Mechanicy maszyn i urządzeń  
Mechanicy pojazdów samochodowych  
Monterzy elektronicy  
Monterzy maszyn i urządzeń  
Monterzy okien i szklarze  
Nauczyciele nauczania wczesnoszkolnego  
Nauczyciele przedmiotów ogólnokształcących  
Obuwnicy  
Ogrodnicy i sadownicy  
Operatorzy aparatury medycznej  
Operatorzy maszyn do produkcji wyrobów cementowych i kamiennych  
Operatorzy maszyn do produkcji wyrobów z gumy i tworzyw sztucznych  
Operatorzy maszyn rolniczych i ogrodniczych  
Operatorzy urządzeń dźwigowo-transportowych  
Optycy i pracownicy wytwarzający protezy  
Piekarze  
Plastycy, dekoratorzy wnętrz i konserwatorzy zabytków  
Pomoce kuchenne  
Pomoce w gospodarstwie domowym  
Pozostali specjaliści edukacji  
Pracownicy administracyjni i biurowi  
Pracownicy biur podróży i obsługi turystycznej  
Pracownicy ds. budownictwa drogowego i kolejowego  
Pracownicy ds. jakości  
Pracownicy ds. ochrony środowiska i bhp  
Pracownicy ds. techniki dentystycznej  
Pracownicy fizyczni w produkcji i pracach prostych  
Pracownicy myjni, pralni i prasowalni  
Pracownicy ochrony fizycznej  
Pracownicy poczty



|                              |  |
|------------------------------|--|
|                              | Pracownicy poligraficzni<br>Pracownicy przetwórstwa metali<br>Pracownicy przetwórstwa spożywczego<br>Pracownicy służb mundurowych<br>Pracownicy sprzedaży internetowej<br>Pracownicy telefonicznej i elektronicznej obsługi klienta, ankieterzy, teleankieterzy<br>Pracownicy usług pogrzebowych<br>Pracownicy zajmujący się zwierzętami<br>Prawnicy<br>Projektanci i administratorzy baz danych, programiści<br>Projektanci wzornictwa przemysłowego i operatorzy CAD<br>Przedstawiciele handlowi<br>Przetwórcy mięsa i ryb<br>Recepcjoniści i rejestratorzy<br>Robotnicy budowlani<br>Robotnicy leśni<br>Robotnicy obróbki drewna i stolarze<br>Robotnicy obróbki skóry<br>Rolnicy i hodowcy<br>Rzemieślnicy obróbki szkła i metali szlachetnych<br>Sekretarki i asystenci<br>Socjologowie i specjaliści ds. badań społeczno-ekonomicznych<br>Specjaliści ds. administracji<br>Specjaliści ds. finansowych<br>Specjaliści ds. organizacji produkcji<br>Specjaliści ds. rynku nieruchomości<br>Specjaliści ds. zarządzania zasobami ludzkimi i rekrutacji<br>Specjaliści elektroniki, automatyki i robotyki<br>Specjaliści rolnictwa i leśnictwa<br>Specjaliści telekomunikacji<br>Spedytorzy i logistycy<br>Sprzątaczkę i pokojowe<br>Sprzedawcy i kasjerzy<br>Szefowie kuchni<br>Tapicerzy<br>Technicy budownictwa<br>Technicy informatycy<br>Technicy mechanicy<br>Weterynarze<br>Windykatorzy<br>Zaopatrzeniowcy i dostawcy |
| Nadwyżka poszukujących pracy | Ekonomiści<br>Filozofowie, historycy, politolodzy i kulturoznawcy<br>Pedagodzy<br>Specjaliści technologii żywności i żywienia  |

Źródło: Barometr zawodów 2022

**Analiza przyczyn bezrobocia na terenie gm. Lipnik:**

- mała liczba miejsc pracy,
- niska przedsiębiorczość mieszkańców,

**Diagnoza strategiczna sytuacji społecznej, gospodarczej i przestrzennej Gminy Lipnik**

- niskie kwalifikacje zawodowe mieszkańców,
- brak systemowych rozwiązań związanych w pozyskaniem miejsca pracy,
- niewielka liczba szkół (w otoczeniu gminy) przygotowujących do wykonywania poszukiwanych na rynku pracy zawodów,
- niewielka ilość doradztwa zawodowego w programach nauczania,
- małe rozeznanie mieszkańców na temat potrzeby kształcenia w konkretnym zawodzie,
- mała aktywność osób długotrwale bezrobotnych,
- pozorne bezrobocie,
- niewielka powierzchnia terenów inwestycyjnych.

**Zidentyfikowane potrzeby w obszarze „Przedsiębiorczości/ rynku pracy”:**

Działania przyczyniające się do poprawy warunków do inwestowania na terenie gminy:

1. Organizacja Forum przedsiębiorców (cyklicznego spotkania integrującego środowisko przedsiębiorstw).
2. Stworzenie systemu ulg i zachęt (m.in. podatkowych) mających ułatwić inwestorom podjęcie decyzji o lokalizacji inwestycji na terenie gminy.
3. Stworzenie centrum obsługi przedsiębiorcy i inwestora (inkubatora przedsiębiorczości) - wsparcie prawne, finansowe i organizacyjne przedsiębiorców m.in. w zakresie szkoleń, wyjazdów studyjnych, projektów dofinansowujących rozpoczęcie i/lub rozwój działalności gospodarczej.
4. Pełnienie przez samorząd roli tzw. operatora (pośrednika) - udzielanie dofinansowania, dotacji i pożyczek na rozpoczęcie działalności gospodarczej z wykorzystaniem środków unijnych i krajowych.
5. Ułatwienia administracyjne dla nowopowstających podmiotów gospodarczych, zwłaszcza tworzących miejsca pracy na terenie gminy.
6. Promowanie podmiotów gospodarczych działających na terenie gminy.
7. Rozwój współpracy sektora prywatnego z sektorem publicznym.
8. Promowanie postaw przedsiębiorczości wśród dzieci i młodzieży.
9. Tworzenie terenów inwestycyjnych poprzez ich uzbrojenie (w drogi dojazdowe, drogi wewnętrzne wraz z oświetleniem i odwodnieniem, budowę sieci kanalizacyjnej, wodociągowej i deszczowej, sieci teletechnicznej).
10. Przygotowanie i promocja oferty inwestycyjnej.
11. Pozyskiwanie inwestorów – sprzedaż lub dzierżawa terenów inwestycyjnych.
12. Zakup i sprzedaż terenów pod budownictwo mieszkaniowe.

**Wsparcie działalności rolniczej i pozarolniczej:**

W związku z dużym zainteresowaniem żywnością tradycyjną i regionalną, a także poszukiwaniem produktów wysokiej jakości, z uwzględnieniem produktów ekologicznych, produktów opartych o naturalne składniki (zioła, kosmetyki); istotnym jest stworzenie lokalnej marki, która będzie mogła pełnić następujące funkcje: identyfikacji wartości miejsca, integracji społeczności lokalnej, aktywizacji do przedsiębiorczości (tworzenie postaw przedsiębiorczych, lokalnych miejsc pracy), promocji. Tworzenie pozarolniczych miejsc pracy (np. usługi dla ludności, usługi na rzecz rolnictwa) wpłynąć będzie na zrównoważony rozwój gminy i może być efektem dywersyfikacji działalności gospodarstw rolnych (usługi turystyczne, bio-edukacja, rekreacja). Kierunki działań przyczyniające się do wsparcia działalności rolniczej i pozarolniczej:

- rozwój inteligentnej specjalizacji regionu świętokrzyskiego tj. nowoczesnego rolnictwa i przetwórstwa spożywczego, ze szczególnym uwzględnieniem rolnictwa ekologicznego, w tym poprawa jakości produktów rolnych poprzez wspieranie innowacyjności i usług sieciowych w zakresie wykorzystania produktów rolniczych,

**Diagnoza strategiczna sytuacji społecznej, gospodarczej i przestrzennej Gminy Lipnik**

- powstanie we Włostowie Świętokrzyskie Centrum Przedsiębiorczości, w tym Inkubator Przedsiębiorczości Manufaktury Spożywczej (inwestycja Starostwa Powiatowego w Opatowie współfinansowana ze środków krajowych w ramach programu Polski Ład),
- stworzenie placu handlowego - Targu Gminnego, umożliwiającego sprzedaż bezpośrednią produktów pochodzących z własnych gospodarstw rolnych,
- zachęcanie i promowanie gospodarstw zajmujących się produkcją i sprzedażą zdrowej żywności (ekologicznej),
- rozwój okołorolniczych działalności gospodarczych, związanych np. z agroturystyką, turystyką i wypoczynkiem,
- wsparcie osób zajmujących się rolnictwem w zwiększeniu jego dochodowości (pomoc w tworzeniu grup producenckich, organizacja szkoleń, pomoc w pozyskiwaniu środków zewnętrznych),
- opracowanie wspólnego systemu związanego z promocją produktów lokalnych,
- zwiększenie jakości kadr lokalnej gospodarki poprzez aktywizację osób bezrobotnych i biernych zawodowo,
- wsparcie działań związanych z gospodarką cyrkularną w przedsiębiorstwach, czyli gospodarką obiegu zamkniętego, która ma być odpowiedzią na problem marnowania surowców i rosnącego zanieczyszczenia powietrza. Odpowiedzialna produkcja i konsumpcja, to kluczowe aspekty tego obszaru. Wprowadzenie zasad gospodarki cyrkularnej, szeroka edukacja w tym zakresie, przyniosą korzyści w trzech aspektach: społecznym, ekonomicznym i środowiskowym.
- termomodernizacja budynków służących działalności gospodarczej oraz dostawa i montaż PV, pomp ciepła, itp.

## 5. Finanse samorządowe

Dochodami jednostek samorządu terytorialnego są: dochody własne, subwencja ogólna i dotacje celowe z budżetu państwa. Dochodami mogą być również środki pochodzące ze źródeł zagranicznych niepodlegające zwrotowi, w tym środki z budżetu Unii Europejskiej oraz inne środki określone w odrębnych przepisach.

Tabela 65 Dochody i wydatki Gminy Lipnik w latach 2017-2021

| kategoria                                  | 2017          | 2018          | 2019          | 2020          | 2021          |
|--|---------------|---------------|---------------|---------------|---------------|
| Dochody ogółem                             | 19,092,310.74 | 21,392,067.44 | 22,725,252.47 | 26,003,976.88 | 30,910,674.53 |
| Dochody majątkowe                          | 268,917.11    | 702,750.66    | 1,356,323.03  | 2,985,001.69  | 7,323,744.20  |
| wpływy ze sprzedaży składników majątkowych | 0.00          | 0.00          | 1,680.00      | 0.00          | 0.00          |
| Dochody własne                             | 4,878,788.18  | 5,393,575.11  | 5,884,346.52  | 7,860,587.34  | 6,627,663.26  |
| Dotacje ogółem                             | 6,983,059.56  | 8,506,912.33  | 8,667,454.95  | 9,423,736.54  | 13,652,951.27 |
| Dotacje inwestycyjne                       | 179,951.11    | 377,261.42    | 1,249,658.16  | 900,082.98    | 5,386,493.02  |
| Dochody na 1 mieszkańca                    | 3,570.66      | 4,042.34      | 4,344.34      | 5,154.41      | 6,234.50      |
| Wydatki ogółem                             | 17,965,662.93 | 21,507,212.46 | 22,153,035.63 | 23,299,567.20 | 27,657,909.61 |
| Wydatki majątkowe ogółem                   | 1,913,087.77  | 2,614,912.01  | 3,591,161.56  | 2,770,589.09  | 6,447,135.22  |
| Wydatki majątkowe inwestycyjne             | 1,913,087.77  | 2,614,912.01  | 3,591,161.56  | 2,770,589.09  | 6,447,135.22  |
| Wydatki na 1 mieszkańca                    | 3,359.95      | 4,064.10      | 4,234.95      | 4,618.35      | 5,578.44      |

Źródło: opracowanie własne na podstawie danych GUS

Suma dochodów do budżetu gminy Lipnik wyniosła w 2021 roku 30,9 mln złotych, co daje 6,2 tys. złotych w przeliczeniu na jednego mieszkańca co oznacza to wzrost dochodów o 21% w porównaniu do roku 2020. Największa część dochodów wygenerował Dział 758 - Różne rozliczenia (44.4%). Duża część wpływów pochodzi z Dział 756 - Dochody od osób prawnych, fizycznych i od innych jednostek (17.7%) oraz z Dział 900 - Gospodarka komunalna i ochrona środowiska (4.2%). W budżecie gminy Lipnik wpływy z tytułu podatku dochodowego od osób fizycznych wynosiły 440 złotych na mieszkańca (7,1%), natomiast dochód z tytułu podatków dochodowych od osób prawnych wynosił 7,5 złotych na mieszkańca (0,1%).

Suma wydatków z budżetu gminy Lipnik wyniosła w 2021 roku 27,7 mln złotych, co daje 5,6 tys. złotych w przeliczeniu na jednego mieszkańca co oznacza to wzrost wydatków o 20.8% w porównaniu do roku 2020. Największa część budżetu gminy Lipnik - 23.9% została przeznaczona na Dział 801 - Oświata i wychowanie. Dużą część wydatków z budżetu przeznaczona została na Dział 750 - Administracja publiczna (11.5%) oraz na Dział 010 - Rolnictwo i łowiectwo (10.2%). Wydatki inwestycyjne stanowiły 6,4 mln złotych, czyli 23,3% wydatków ogółem.

Tabela 66 Wykonanie budżetu Gminy Lipnik w latach 2017-2021

| Kategoria danych                       | 2017          | 2018          | 2019          | 2020          | 2021          |
|--|---------------|---------------|---------------|---------------|---------------|
| <b>Wykonanie dochodów</b>              |               |               |               |               |               |
| Dochody ogółem                         | 19,092,310.74 | 21,392,067.44 | 22,725,252.47 | 26,003,976.88 | 30,910,674.53 |
| Wydatki ogółem                         | 17,965,662.93 | 21,507,212.46 | 22,153,035.63 | 23,299,567.20 | 27,657,909.61 |
| Procent wykonania:                     | 94.10         | 100.54        | 97.48         | 89.60         | 89.48         |
| <b>Deficyt /nadwyżka budżetu</b>       |               |               |               |               |               |
| Relacja wykonanych dochodów i wydatków | 1,126,647.81  | -115,145.02   | 572,216.84    | 2,704,409.68  | 3,252,764.92  |
|  | (nadwyżka)    | (nadwyżka)    | (nadwyżka)    | (nadwyżka)    | (nadwyżka)    |

Źródło: opracowanie własne na podstawie danych GUS

## Spis tabel

|   |    |
|---|----|
| Tabela 1 Wykaz zabytków znajdujących się na terenie Gminy Lipnik .....  | 7  |
| Tabela 2 Stanowiska archeologiczne wpisane do rejestru zabytków na terenie gminy.....   | 12 |
| Tabela 3 Wykaz pomników przyrody na terenie gminy Lipnik .....  | 12 |
| Tabela 4 Kryteria klasyfikacji stref ze względu na ochronę zdrowia ludzi w zakresie: SO <sub>2</sub> , NO <sub>2</sub> , CO, C <sub>6</sub> H <sub>6</sub> , PM <sub>10</sub> , PM <sub>2,5</sub> , Pb, As, Cd, Ni, BaP, O <sub>3</sub> .....                   | 16 |
| Tabela 5 Kryteria klasyfikacji stref ze względu na ochronę roślin w zakresie dwutlenku siarki SO <sub>2</sub> , tlenków azotu NO <sub>x</sub> i ozonu O <sub>3</sub> .....  | 17 |
| Tabela 6 Zestawienie stref w województwie świętokrzyskim w ocenie dokonywanej pod kątem spełnienia kryteriów określonych w celu ochrony zdrowia ludzi .....   | 18 |
| Tabela 7 Klasy stref dla poszczególnych zanieczyszczeń, uzyskane w ocenie rocznej za 2022 dokonanej z uwzględnieniem kryteriów ustanowionych w celu ochrony zdrowia ludzi - klasyfikacja podstawowa (klasy: A, C oraz A1, C1 dla pyłu PM <sub>2,5</sub> ) ..... | 19 |
| Tabela 8 Klasy stref dla poszczególnych zanieczyszczeń, uzyskane w ocenie rocznej dokonanej z uwzględnieniem kryteriów ustanowionych w celu ochrony roślin - klasyfikacja podstawowa (klasy: A, C).....   | 19 |
| Tabela 9 Zestawienie informacji dotyczących obszarów przekroczeń dla poszczególnych zanieczyszczeń w roku 2022 w województwie świętokrzyskim z uwzględnieniem kryterium określonego w celu ochrony zdrowia.....   | 20 |
| Tabela 10 Zestawienie informacji dotyczących obszarów przekroczeń dla poszczególnych zanieczyszczeń w roku 2021 w województwie świętokrzyskim z uwzględnieniem kryterium określonego w celu ochrony roślin .  | 20 |
| Tabela 11 Dane liczbowe realizacji programu „Czyste powietrze” na terenie Gminy.....  | 21 |
| Tabela 12 Złoża surowców mineralnych zlokalizowane na terenie Gminy Lipnik.....   | 25 |
| Tabela 13 Wykaz jednolitych części wód powierzchniowych znajdujących się na terenie gminy Lipnik .....  | 26 |
| Tabela 14 Wykaz jednolitych części wód podziemnych znajdujących się na terenie Gminy Lipnik .....   | 27 |
| Tabela 15 Rodzaje gruntów w Gminie Lipnik .....   | 37 |
| Tabela 16 Rodzaje dróg na terenie Gminy Lipnik .....  | 38 |
| Tabela 17 Wykaz dróg gminnych na terenie Gminy Lipnik.....  | 38 |
| Tabela 18 Kanalizacja sanitarna na terenie Gminy Lipnik .....   | 41 |
| Tabela 19 Wodociąg na terenie gminy Lipnik.....   | 41 |
| Tabela 20 Osiągnięte poziomy recyklingu w 2021r.....  | 43 |
| Tabela 21 Odpady zebrane w ciągu roku na terenie Gminy Lipnik w latach 2017-2022.....   | 44 |
| Tabela 22 Szacunkowa liczba ton azbestu pozostająca do utylizacji wg stanu na 19.06.2023r. ....   | 44 |
| Tabela 23 Sieć gazowa na terenie gminy Lipnik .....   | 45 |
| Tabela 24 Dostęp do infrastruktury wodno-kanalizacyjno-gazowej na terenie Gminy Lipnik .....  | 46 |
| Tabela 25 Liczba ludności korzystająca z instalacji [%] w Gminie Lipnik .....   | 46 |
| Tabela 26. Wykaz infrastruktury sportowo-rekreacyjnej na terenie Gminy Lipnik.....  | 47 |
| Tabela 27 Struktura ludności na terenie Gminy Lipnik w latach 2017-2022 .....   | 49 |
| Tabela 28 Przyrost naturalny w Gminie Lipnik w latach 2017-2022 .....   | 51 |
| Tabela 29 Struktura wiekowa mieszkańców Gminy Lipnik w latach 2017- 2022r.....  | 51 |
| Tabela 30 Ludność w wieku 65 + w Gminie Lipnik .....  | 52 |
| Tabela 31 Prognoza demograficzna dla powiatu opatowskiego i województwa świętokrzyskiego .....  | 52 |
| Tabela 32 Prognoza ludności Gminy Lipnik na lata 2023-2030 .....  | 52 |
| Tabela 33 Struktura ludności w Gminie Lipnik w roku 2022 i 2030 wg prognoz GUS .....  | 54 |
| Tabela 34 Ruch naturalny i wędrownicy – prognoza GUS dla Gminy Lipnik .....   | 54 |
| Tabela 35 Podsumowanie struktury ludności Gminy Lipnik wg ekonomicznych grup wiekowych w roku 2017 i 2022.....  | 55 |
| Tabela 36 Powody przyznawania pomocy społecznej przez OPS w Lipniku w 2022r.....  | 56 |
| Tabela 37 Liczba dzieci korzystająca z dożywiania w szkołach (posiłki finansowane przez OPS w Lipniku.....  | 56 |
| Tabela 38 Liczba rodzin i osób korzystających z pomocy OPS w Lipniku w latach 2020-2022 w podziale na sołectwa .....  | 57 |
| Tabela 39 Liczba udzielonych porad w Gminie Lipnik w latach 2017-2022.....  | 59 |
| Tabela 40 liczba osób zaszczepionych przeciwko COVID-19 w Gminie Lipnik (stan na 20.03.2022).....   | 59 |

Strategia Rozwoju Gminy Lipnik do roku 2030  
**Diagnoza strategiczna sytuacji społecznej, gospodarczej i przestrzennej Gminy Lipnik**

|   |    |
|---|----|
| Tabela 41 Placówki oświatowe na terenie Gminy Lipnik .....  | 61 |
| Tabela 42 Liczba uczniów w placówkach edukacyjnych w Gminie Lipnik w latach 2018-2022.....  | 64 |
| Tabela 43 Liczba przedszkolaków w punktach przedszkolnych na terenie Gminie Lipnik latach 2018-2022 .....                                     | 64 |
| Tabela 44 Dowóz uczniów do szkół na terenie gminy Lipnik w latach 2018-2022 .....   | 64 |
| Tabela 45 Nauczyciele pełnozatrudnieni i niepełnozatrudnieni w przeliczeniu na etaty.....   | 65 |
| Tabela 46 Poziom wykształcenia ludności w Gminie Lipnik w podziale na płeć.....   | 66 |
| Tabela 47 Wyniki uczniów szkół podstawowych z Gminy Lipnik z egzaminu ósmoklasisty w 2022r. ....  | 67 |
| Tabela 48 Przystępność w latach 2020-2022 na terenie gminy Lipnik.....  | 70 |
| Tabela 49 Liczba przestępstw i wykroczeń występujących na terenie Gminy Lipnik w latach 2020-2022 .....                                       | 71 |
| Tabela 50 Przestępstwa i wykroczenia w poszczególnych miejscowościach Gminy Lipnik w latach 2020-2022 .                                       | 71 |
| Tabela 51 Wykaz jednostek straży pożarnej działających na terenie Gminy Lipnik .....  | 72 |
| Tabela 52 Zasoby Gminnej Biblioteki Publicznej w Lipniku .....  | 74 |
| Tabela 53 Stan komputeryzacji biblioteki w Lipniku na przełomie lat 2018-2022 .....   | 75 |
| Tabela 54 Obiekty kulturalne i społeczne w Gminie Lipnik .....  | 77 |
| Tabela 55 Największe uprawy na terenie gminy Lipnik wg ich powierzchni.....   | 81 |
| Tabela 56 Podmioty gospodarki narodowej wpisane do rejestru REGON w latach 2017-2022 na terenie Gminy Lipnik według klas wielkości .....      | 82 |
| Tabela 57 Podmioty gospodarki narodowej wpisane do rejestru REGON w latach 2018-2022 na terenie Gminy Lipnik wg form prawnych .....           | 82 |
| Tabela 58 Podmioty nowo zarejestrowane i wyrejestrowane wpisane do rejestru REGON w Gminie Lipnik w latach 2018-2022.....                     | 83 |
| Tabela 59 Liczba mieszkań na terenie Gminy Lipnik w latach 2017-2021.....   | 83 |
| Tabela 60 Stopa bezrobocia w latach 2017-2022 na terenie gminy Lipnik, powiatu opatowskiego, województwa świętokrzyskiego i całego kraju..... | 84 |
| Tabela 61 Bezrobocie na terenie Gminy Lipnik wg płci w latach 2017-2022 .....   | 84 |
| Tabela 62 Liczba osób bezrobotnych w Gminie Lipnik w latach 2017-2022 .....   | 84 |
| Tabela 63 Struktura bezrobotnych w Gminie Lipnik na tle powiatu i województwa (stan na 31.12.2022) .....                                      | 85 |
| Tabela 64 Prognoza zawodów deficytowych i nadwyżkowych w roku 2022 w powiecie opatowskim .....  | 86 |
| Tabela 65 Dochody i wydatki Gminy Lipnik w latach 2017-2021 .....   | 92 |
| Tabela 66 Wykonanie budżetu Gminy Lipnik w latach 2017-2021.....  | 92 |

### **Spis wykresów**

|  |    |
|--|----|
| Wykres 1 Struktura ludności na terenie Gminy Lipnik w latach 2017-2022.....  | 50 |
| Wykres 2 Przyrost naturalny w Gminie Lipnik w latach 2017-2022 .....   | 50 |
| Wykres 3 Poziom wykształcenia ludności w Gminie Lipnik (dane zaokrąglone) .....  | 66 |
| Wykres 4 Edukacyjne grupy wieku .....  | 67 |
| Wykres 5 Przestępstwa stwierdzone (oszacowane) w Gminie Lipnik w latach 2012-2022 .....  | 70 |
| Wykres 6 podmioty gospodarki narodowej wpisane do rejestru REGON w latach 2009-2022 .....  | 82 |
| Wykres 7 Przeciętne miesięczne wynagrodzenie brutto w Gminie Lipnik na tle województwa świętokrzyskiego i kraju w latach 2002-2021 ..... | 85 |
| Wykres 8 Udział grup zawodów ze względu na prognozowane zapotrzebowanie w woj. świętokrzyskim w latach 2016-2022.....                    | 86 |

### **Spis map**

|   |    |
|---|----|
| Mapa 1 Mapa obszarów chronionych na terenie Gminy Lipnik.....                                 | 13 |
| Mapa 2 Średnioroczne sumy usłonecznienia godz./rok dla reprezentatywnych rejonów Polski ..... | 23 |
| Mapa 3 Strefy energetyczne wiatru w Polsce .....  | 24 |
| Mapa 4 Zagrożenia suszą na terenie Gminy Lipnik .....   | 28 |
| Mapa 5 Trasy turystyczne Opatów i okolice.....  | 32 |
| Mapa 6 Szlaki turystyczne na terenie Gminy Lipnik .....                                       | 32 |
| Mapa 7 Sandomierski Szlak Apetyczny.....  | 33 |
| Mapa 8 Koncepcja przebiegu tras rowerowych na terenie województwa świętokrzyskiego .....      | 34 |

## Spis zdjęć

|   |    |
|---|----|
| Zdjęcie 1 Pałac Karskich we Włostowie w czasach świetności .....                                  | 8  |
| Zdjęcie 2 Wnętrza pałacu Karskich we Włostowie w czasach świetności .....                         | 8  |
| Zdjęcie 3 Ruiny Pałacu Karskich we Włostowie .....  | 9  |
| Zdjęcie 4 Kościół parafialny pod wezwaniem świętego Jana Chrzciciela w miejscowości Włostów ..... | 9  |
| Zdjęcie 5 Dawny zbór w miejscowości Ublinek .....   | 10 |
| Zdjęcie 6 karczma Makowe Pole” w miejscowości Lipnik .....  | 31 |
| Zdjęcie 7 Budynek Zespół Szkolno-Przedszkolny w Lipniku.....                                      | 62 |
| Zdjęcie 8 Szkoła Podstawowa im. Romana Koseły we Włostowie .....                                  | 63 |
| Zdjęcie 9 Zespół folklorystyczny „ŚWIĘTOKRZYSKIE UŚMIECHY” .....                                  | 75 |
| Zdjęcie 10 Wycieczka do Sandomierza w ramach Klubu Seniora.....                                   | 76 |
| Zdjęcie 11 Zajęcia w świetlicy środowiskowej w Kurowie.....                                       | 78 |

Wójt Gminy Lipnik  
  
mgr Andrzej Grządziel

